



OBČINA JESENICE  
Cesta železarjev 6  
4270 Jesenice

## **DEGRADIRANE POVRŠINE V OBČINI JESENICE**

**Maj 2012**



## OSNOVNI PODATKI O PROJEKTU

<b>Naslov</b>	Degradirane površine v občini Jesenice	
<b>Pripravljalavec</b>	OBČINA JESENICE Cesta železarjev 6, 4270 Jesenice tel.: 04 / 5869 200 faks: 04 / 5869 270 e-mail: <a href="mailto:obcina.jesenice@jesenice.si">obcina.jesenice@jesenice.si</a> <a href="http://www.jesenice.si">http://www.jesenice.si</a>	žig:
<b>Odgovorna oseba</b>	Tomaž Tom MENCINGER – ŽUPAN	podpis:
<b>Izdelali</b>	Urša Zakrajšek, univ. dipl. geog.	podpis:
	Andraž Tolar, dipl. inž. grad.	podpis:
	Katarina Haus, dipl. var.	podpis:
<b>Skrbnik projekta</b>	mag. Valentina Gorišek	podpis:
<b>Datum izdelave</b>	Maj 2012	

**KAZALO**

<b>1. OZADJE PROJEKTA</b> .....	<b>4</b>
<b>2. RAZUMEVANJE IN CILJI PROJEKTA</b> .....	<b>5</b>
<b>3. METODA DELA</b> .....	<b>7</b>
<b>4. DEFINICIJA RJAVAHI (BROWNFIELD) OBMOČIJ</b> .....	<b>8</b>
3.1 PROJEKT CLARINET.....	8
3.2 PROJEKT SONARAVNA SANACIJA OKOLJSKIH BREMEN KOT TRAJNOSTNO RAZVOJNA PRILOŽNOST SLOVENIJE .....	8
<b>5. KRITERIJI ZA OPREDELITEV DEGRADIRANIH POVRŠIN V OBČINI JESENICE</b> .....	<b>11</b>
<b>4. POTENCIALNE DEGRADIRANE POVRŠINE V OBČINI JESENICE</b> .....	<b>14</b>
<b>5. KATALOG DEGRADIRANIH POVRŠIN V OBČINI JESENICE</b> .....	<b>23</b>
<b>6. VIRI IN LITERATURA</b> .....	<b>36</b>

## KAZALO SLIK

Slika 1: Rjavo območje (brownfield) Mission Bay v San Franciscu.....	5
Slika 2: Sivo območje (greyfield) v mestu Dongguan na Kitajskem .....	6
Slika 3: Makrolokacija degradiranih površin opredeljenih v projektu Sonaravna sanacija okoljskih bremen kot trajnostno razvojna priložnost Slovenije.....	9
Slika 4: Mikrolokacija stara postaje Hrušica opredeljena v projektu Sonaravna sanacija okoljskih bremen kot trajnostno razvojna priložnost Slovenije.....	10
Slika 5: Mikrolokacija Feršped opredeljena v projektu Sonaravna sanacija okoljskih bremen kot trajnostno razvojna priložnost Slovenije .....	10
Slika 6: Mikrolokacija Poslovna cona Jesenice opredeljena v projektu Sonaravna sanacija okoljskih bremen kot trajnostno razvojna priložnost Slovenije.....	10

## PRILOGE

Karta: Degradirane površine v občini Jesenice

## 1. OZADJE PROJEKTA

Predmetni projekt izhaja iz zahtev *Občinskega programa varstva okolja za obdobje 2010 – 2020 za občino Jesenice /v nadaljevanju OPVO Jesenice 2010 - 2020/* (Marbo d.o.o., december 2010).

Občina Jesenice je namreč v sklopu dejavnosti varovanja okolja v letu 2010 pripravila *OPVO Jesenice 2010 - 2020*. *OPVO Jesenice 2010 - 2020* je dokument, v katerem so oblikovane strateške usmeritve občine na področju varstva okolja. Usmeritve temeljijo na izbranih strateških in operativnih ciljih ter specifičnih ukrepih, s katerimi se bodo strateški in operativni cilji dosegli.

V sklopu *OPVO Jesenice 2010 - 2020* je določenih pet (5) strateških ciljev, ki so naslednji:

1. Vzpostaviti sistem celovitega ravnanj z odpadki,
2. Zagotoviti zdravstveno ustrezno pitno vodo,
3. Zagotoviti dobro stanje okolja na področju podnebnih sprememb, zraka, tal, hrupa in elektromagnetnega sevanja,
4. Ohranjanje narave,
5. Celovito okoljsko informiranje in ozaveščanje.



Za vse strateške cilje so bili v okviru priprave *OPVO Jesenice 2010 - 2020* določeni operativni cilji in načrt ukrepov za doseg operativnih in s tem tudi strateških ciljev. Poleg tega so bili za posamezne ukrepe določeni nosilci izvedbe posameznega ukrepa, stroški in viri financiranja izvedbe posameznega ukrepa.

V sklopu strateškega cilja *Zagotoviti dobro stanje okolja na področju podnebnih sprememb, zraka, tal, hrupa in elektromagnetnega sevanja* je med drugim opredeljen tudi operativni cilj *Zmanjšati površino degradiranih površin v mestu Jesenice za 20%*. Izvedba cilja je predvidena z izvedbo treh ukrepov:

1. Priprava karte degradiranih površin v občini,
  2. Pridobiti degradirane površine v last občine,
  3. Priprava sanacijskega programa za sanacijo degradiranih površin,
- kot je razvidno tudi iz spodnje preglednice.

Izvedba ukrepa *Priprava karte degradiranih površin v občini* je predvidena v letu 2012, zato so strokovne službe Občine Jesenice pristopile k izvedbi navedenega ukrepa.

Preglednica 1: Akcijski načrt iz OPVO Jesenice 2010 - 2020 – izsek

<b>Strateški cilj</b>	3. Zagotoviti dobro stanja okolja (podnebne spremembe, zrak, tla, hrup, EMS)			
<b>Operativni cilj</b>	3.3. Zmanjšati površino degradiranih površin v mestu Jesenice za 20%			
<b>Kazalci za operativni cilj</b>	 Površina degradiranih površin  Površina degradiranih površin, ki so bile v tekočem letu sanirane			
<b>Ukrepi za doseganje operativnih ciljev</b>	<b>Leto izvajanja ukrepa</b>	<b>Nosilec ukrepa</b>	<b>Ocenjeni stroški izvedbe (€)</b>	<b>Predvideni viri financiranja</b>
3.3.1. Priprava karte degradiranih površin v občini	2012	Občina Jesenice	lastno delo	občinski proračun
3.3.2. Pridobiti degradirane površine v last občine	2010-2020	Občina Jesenice	3.000.000	občinski proračun
3.3.3. Priprava sanacijskega programa za sanacijo degradiranih površin	2013	Občina Jesenice	lastno delo	občinski proračun

vir: Občinski program varstva okolja za obdobje 2010 – 2020 za občino Jesenice (Marbo d.o.o., december 2010)

## 2. RAZUMEVANJE IN CILJI PROJEKTA

Cilj projekta je izdelati karto degradiranih površin v občini Jesenice, skladno z zahtevami *OPVO Jesenice 2010 – 2020*, kot je že navedeno v poglavju Ozadje projekta.

Ker pa degradirane površine v občini Jesenice strokovno še niso opredeljene, je bilo pred izdelavo karte potrebno najprej opredeliti oziroma določiti degradirane površine.

V strokovni literaturi ni enotne in splošno priznane definicije o degradiranosti in degradiranih površinah/območjih. Različne stroke in institucije, ki se posredno ali neposredno srečujejo s takšnimi območji, imajo grobe opredelitve degradiranih območjih, zato prihaja do razlik pri razumevanju in opredeljevanju degradiranih območij:

- ❖ Za degradirana območja, katerih problematika je predvsem socialna, ekonomska in stanovanjska, se v angleščini uporablja termin “**deprived areas**” oziroma ogrožena območja.
- ❖ **Rjava območja (ang. brownfield land/site)** so območja, ki so bila v preteklosti že urbanizirana oziroma so se uporabljala za različne (predvsem industrijske) dejavnosti. S prenehanjem teh dejavnosti pa so bila ta območja v veliki meri prepuščena stihiskemu razvoju ali propadanju. Praviloma so rjava območja bolj ali manj onesnažena zaradi pretekle rabe in je potrebno pred revitalizacijo takih območij izvesti okoljsko sanacijo. Kadar so degradirana območja očiščena in se na njih gradi na novo, se za razvoj območja v angleščini uporablja izraz “brownfield development”.
- ❖ Termin **siva območja (ang. greyfiled land/site)** se je pojavil v začetku enaindvajsetega stoletja v Severni Ameriki in se je uporabljal za opuščene velike trgovske centre in množico asfalta, ki večinoma spremlja taka območja. Siva območja, v nasprotju z rjavimi območji, za reurbanizacijo ne potrebujejo okoljske sanacije. Vrednost sivih območij je v večini primerov izgrajena infrastruktura, ki omogoča potencialnim investitorjem hiter dvig vrednosti nepremičnine z relativno majhnim finančnim vložkom.



Slika 1: Rjavo območje (brownfield) Mission Bay v San Franciscu  
vir: <http://www.waterboards.ca.gov>



Slika 2: Sivo območje (greyfield) v mestu Dongguan na Kitajskem  
vir: <http://en.wikipedia.org>

Nasprotje degradiranim območjem so **zelena območja (ang. greenfield land/site)**, ki predstavljajo neurbanizirana območja v mestih ali ruralnih območjih, kjer je ohranjena »primarna« raba prostora (zelene površine, kmetijske površine, gozd). Zelena območja se smatrajo kot potencialna območja za urbani razvoj (pozidava). V sodobnem prostorskem planiranju se urbani razvoj prednostno usmerja v reurbanizacijo rjavih ali sivih območij, šele ko so ta območja reurbanizirana, se posega na zelena območja. Možna je povrnitev rjavih in sivih območij v zelena območja.

V *OPVO Jesenice 2010 – 2020* ni točneje opredeljen termin degradirana površina oziroma ni opredeljeno kateri tip degradiranih površin naj se na karti degradiranih površin prikaže. V *OPVO Jesenice 2010 – 2020* je navedeno, da so eden izmed ključnih okoljskih problemov v občini tudi velike površine degradiranih površin zaradi pretekle železarske dejavnosti in zaradi odlaganja žlindre. Na podlagi tega ključnega okoljskega problema, je bil v *OPVO Jesenice 2010 – 2020* tudi opredeljen operativni cilj *Zmanjšati površino degradiranih površin v mestu Jesenice za 20%*. Na podlagi navedenega smo se v predmetnem projektu usmerili v opredelitev in izdelavo karte **rjavih območij (brownfield)**, v katera se skladno s splošno definicijo rjavih območij tudi uvrščajo velike površine degradiranih površin zaradi pretekle železarske dejavnosti in zaradi odlaganja žlindre.

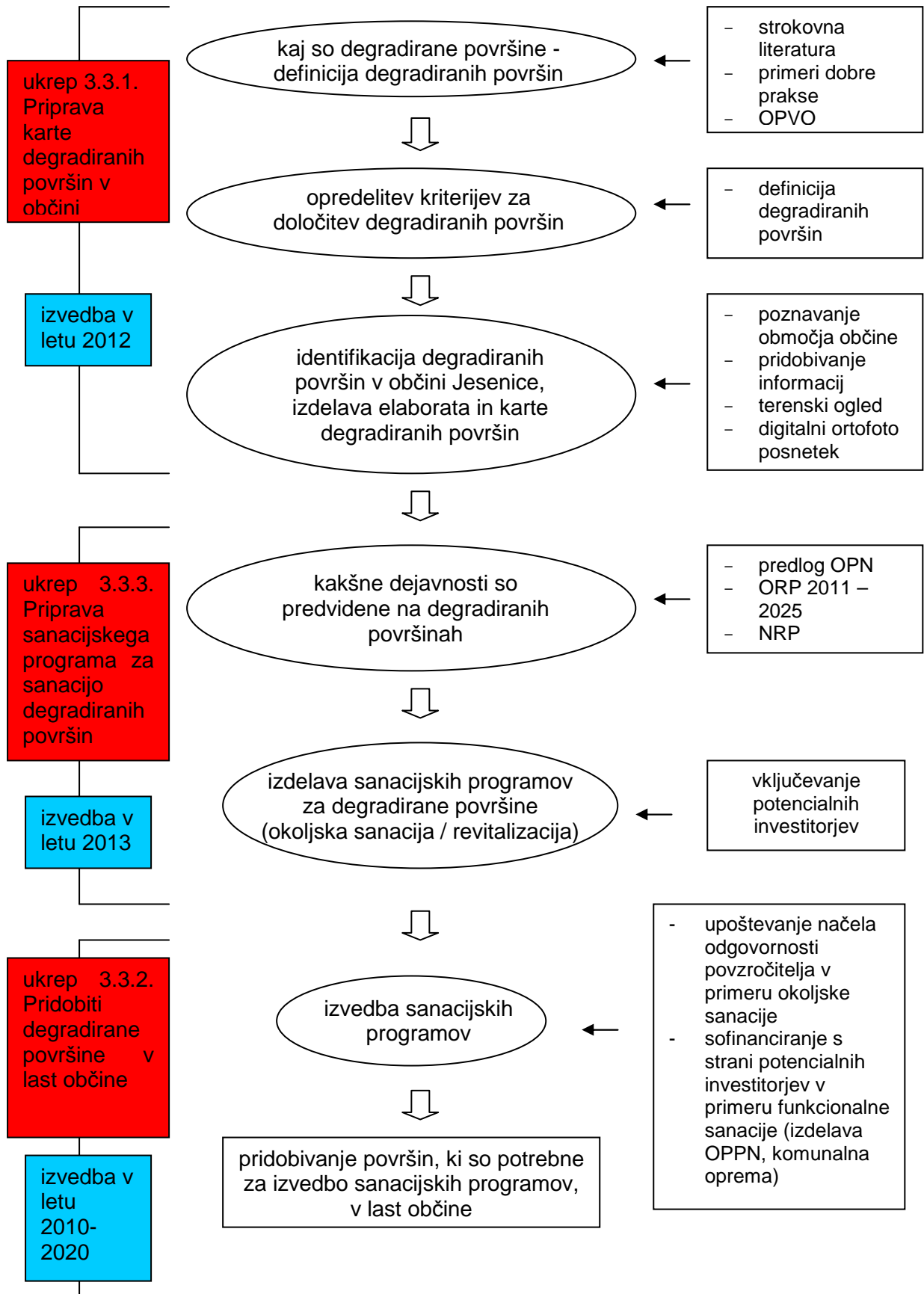
Z izdelavo karte oziroma z določitvijo degradiranih površin bo opredeljeno izhodiščno stanje degradiranih površin v občini (površina degradiranih površin), kar je tudi kazalec za spremljanje uresničevanja/izvajanja operativnega cilja *Zmanjšati površino degradiranih površin v mestu Jesenice za 20%*.

Z izdelavo karte oziroma z opredelitvijo degradiranih površin bo vzpostavljen tudi osnovni pogoj za izvedbo ostalih dveh ukrepov, s katerima je predvidna izvedba operativnega cilja *Zmanjšati površino degradiranih površin v mestu Jesenice za 20%*:

- Pridobiti degradirane površine v last občine,
- Priprava sanacijskega programa za sanacijo degradiranih površin,

saj sta oba ukrepa vezana na fizično opredelitev degradiranih površin. Degradirane površine se lahko v last občine pridobi šele ko so le-te opredeljene, zato se bo lahko z izvedbo tega ukrepa pričelo šele po izdelavi in potrditvi karte degradiranih površin in ne skladno s terminskim načrtom opredeljenim v *OPVO Jesenice 2010 – 2020* (predviden začetek izvajanja ukrepa v letu 2010). Ravno tako je na določitev degradiranih površin vezana priprava sanacijskih programov za sanacijo degradiranih površin (programska in/ali okoljska sanacija), saj se bodo morali pripravljati specifični sanacijski programi vezani na značilnosti določenih degradiranih površin.

### 3. METODA DELA



## 4. DEFINICIJA RJAVIH (BROWNFIELD) OBMOČIJ

### 3.1 PROJEKT CLARINET

V sklopu projekta CLARINET (The Contaminated Land Rehabilitation Network for Environmental Technologies; 1998/2002; Environment and Climate Research and Development Programme, European Commission) so strokovnjaki iz 16 evropskih držav, zaradi različnega razumevanja pojma »brownfield«, oblikovali skupno definicijo<sup>1</sup> rjavih (brownfield) območij:

- območje, ki je prizadeto zaradi nekdanje rabe območja,
- je opuščeno ali premalo izkoriščeno,
- je dejansko onesnaženo zaradi pretekle rabe ali se dojema kot onesnaženo,
- je locirano večinoma v razvitih urbanih območjih,
- zahteva posredovanje za ponovno rabo.

Opredelili so tudi tri glavne kategorije rjavih (brownfield) območij:

- rjava (brownfield) območja v tradicionalnih industrijskih območjih, ki so nastala z zatonom rudarske, jeklarske, tekstilne, kemične in energetske industrije,
- rjava (brownfield) območja v urbanih območjih, ki obsegajo območja prometne infrastrukture (doki, železnica) in manjša industrijska območja iz 19. stoletja,
- rjava (brownfield) območja v ruralnih območjih vezana predvsem na rudarstvo in vojaške aktivnosti, delno tudi kmetijstvo in gozdarstvo.

Takšna območja pomenijo, ob primerni morebitni sanaciji, potencial za nadaljnjo učinkovito trajnostno rabo prostora. Z učinkovito sanacijo (bodisi okoljsko bodisi funkcionalno) teh območij se degradirane površine spremenijo v funkcionalna zemljišča z zmanjšanimi negativnimi vplivi na okolje, pripomore se k razvoju lokalnih skupnosti z novimi površinami, kjer je možen nadaljnji prostorski razvoj in nenazadnje se pokrajini povrne estetski videz. Reševanje problematike degradiranih območij in njihova revitalizacija ima v zahodni Evropi vedno večji pomen in predstavlja pomemben delež urbanizacije ter v vedno večji meri nadomešča velikokrat neupravičene posege v naravna ter kmetijska okolja.

### 3.2 PROJEKT SONARAVNA SANACIJA OKOLJSKIH BREMEN KOT TRAJNOSTNO RAZVOJNA PRILOŽNOST SLOVENIJE

Trenutno v sklopu Ciljih raziskovalnih programov (CRP) Javne agencije za raziskovalno dejavnost RS teče projekt Sonaravna sanacija okoljskih bremen kot trajnostno razvojna priložnost Slovenije (2010-2012<sup>2</sup>), ki ga izvajajo partnerji Filozofska fakulteta Univerze v Ljubljani (Oddelek za geografijo), Filozofska fakulteta Univerze v Mariboru, Fakulteta za gradbeništvo in geodezijo Univerze v Ljubljani. V sklopu projekta je tudi vsebinski sklop oziroma aktivnost Degradirana območja, katere namen je inventarizacija degradiranih območij na nivoju celotne Slovenije s ciljem vzpostavitve enotnega prostorskega in podatkovnega sloja.

Partnerji so v sklopu aktivnosti Degradirana območja oblikovali kriterije za opredelitev degradiranih območij:

- dejavnost, ki je degradacijo povzročila:
  - o povsem opuščena,
  - o delno prisotna (v zmanjšanem obsegu, izkoriščen le del površin in objektov),
  - o delno prisotna nova dejavnost,
- površina degradiranega območja je okvirno 1 ha (10.000 m<sup>2</sup>).

Projekt je bil usmerjen v evidentiranje naslednjih degradiranih območij:

<sup>1</sup> [eppublications.com/Documents/11-1-2.pdf](http://eppublications.com/Documents/11-1-2.pdf)

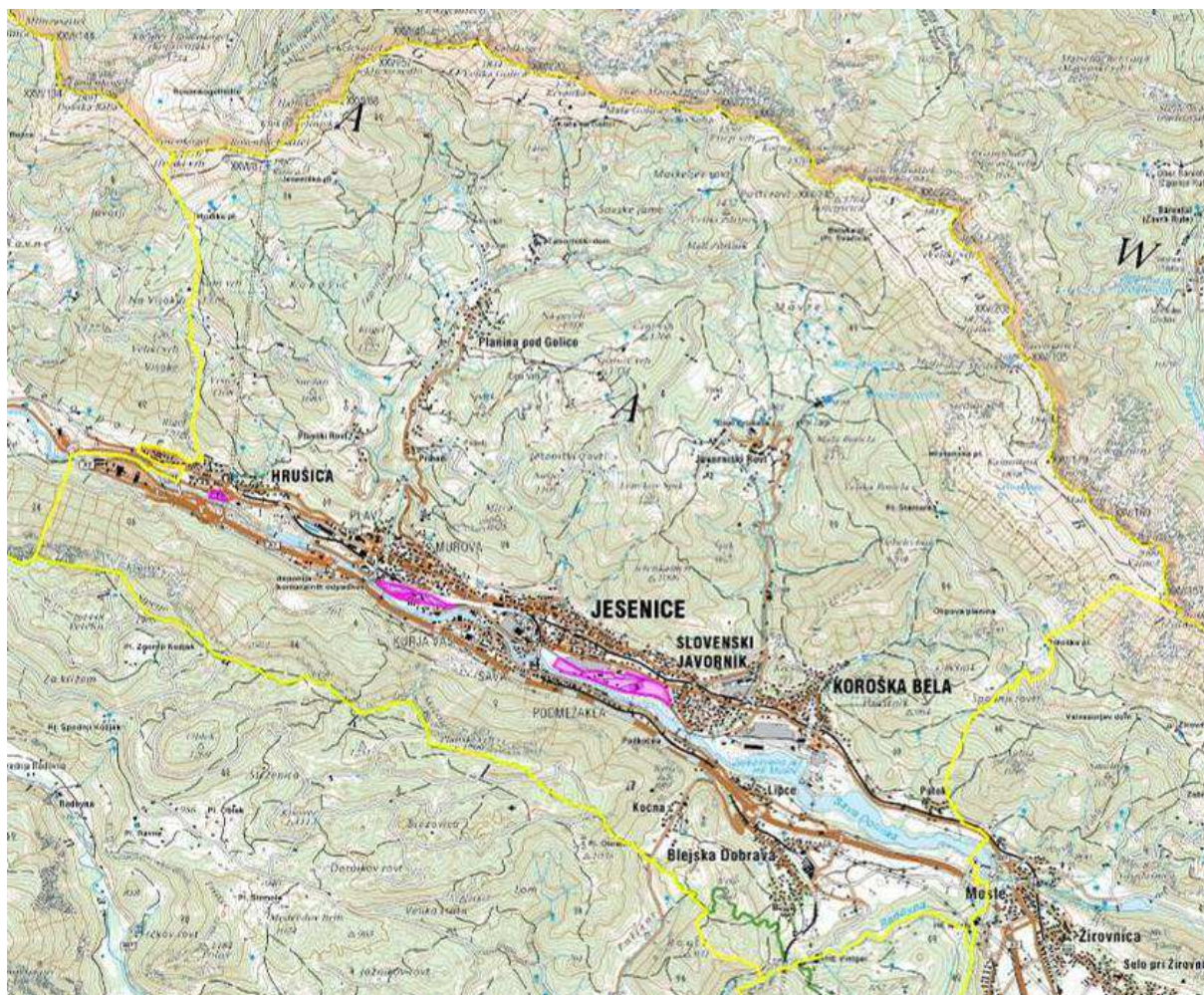
[www.commonforum.eu/.../Clarinet/brownfields.pdf](http://www.commonforum.eu/.../Clarinet/brownfields.pdf)

<sup>2</sup> <http://geo.ff.uni-lj.si/zanimivosti/aktualno-na-podrocju-raziskovanja/sonaravna-sanacija-okoljskih-bremen-popolis-degradiranih>

- industrijskih območij,
- rudarskih območij (območja površinske degradacije),
- transportnih in drugih infrastrukturnih površin (skladišča, opuščene železniške proge, parkirišča, mejni prehodi),
- vojaških območij.

Na podlagi kriterijev so bila v sklopu projekta na območju občine Jesenice opredeljena tri degradirana območja:

- Območje stare postaje Hrušica,
- Območje Feršpeda,
- Poslovna cona Jesenice.



Slika 3: Makrolokacija degradiranih površin opredeljenih v projektu Sonaravna sanacija okoljskih bremen kot trajnostno razvojna priložnost Slovenije  
(vir: <http://www.geopedia.si>)



Slika 4: Mikrolokacija stara postaje Hrušica opredeljena v projektu Sonaravna sanacija okoljskih bremen kot trajnostno razvojna priložnost Slovenije



Slika 5: Mikrolokacija Feršped opredeljena v projektu Sonaravna sanacija okoljskih bremen kot trajnostno razvojna priložnost Slovenije



Slika 6: Mikrolokacija Poslovna cona Jesenice opredeljena v projektu Sonaravna sanacija okoljskih bremen kot trajnostno razvojna priložnost Slovenije

## 5. KRITERIJI ZA OPREDELITEV DEGRADIRANIH POVRŠIN V OBČINI JESENICE

Kot je navedeno že predhodno, se v predmetnem projektu usmerjamo v tako imenovana rjava območja (brownfield), saj OPVO Jesenice 2010 - 2020 kot enega izmed ključnih okoljskih problemov v občini izpostavlja velike površine degradiranih površin zaradi pretekle železarske dejavnosti in zaradi odlaganja žlindre. Termin degradirana površina torej enačimo s terminom rjava območja (brownfield).

Da bi bili pri opredeljevanju degradiranih površin v občini Jesenice čim bolj objektivni in enotni, smo določili kriterije, ki določajo kaj je degradirana površina. Kriteriji so bili oblikovani na podlagi pregleda strokovne literature oziroma definicije rjavih območij (brownfield).

### KRITERIJI:

#### 1. Območje je antropogeno spremenjeno.

Na območju se je že izvajala neka dejavnost oziroma je območje služilo za opravljanje človeških dejavnosti (razen kmetijstva in gozdarstva). Območje je lahko pozidano ali nepozidano (vse dejavnosti za obratovanje ne potrebujejo objektov).

#### 2. Območje je:

- **industrijsko območje,**
- **rudarsko območje,**
- **območje prometne infrastrukture.**

Kot industrijsko območje se šteje območje za opravljanje predelovanih dejavnosti<sup>3</sup>:

- obdelava in predelava lesa, proizvodnja izdelkov iz lesa,
- proizvodnja kemikalij, kemičnih izdelkov,
- proizvodnja izdelkov iz gume in plastičnih mas,
- proizvodnja nekovinskih mineralnih izdelkov,
- proizvodnja kovin,
- proizvodnja kovinskih izdelkov.

Kot rudarsko območje se šteje<sup>4</sup>:

- območje pridobivanja mineralnih surovin<sup>5</sup> - samo nadzemni pridobivalni prostori,
- območja, kjer se opravljajo dodatna dela za pripravo surovine, da je primerna za prodajo: drobljenje, čiščenje, sušenje, separiranje, aglomeriranje,...

Kot območje prometne infrastrukture se štejejo<sup>6</sup>:

- površine cestne infrastrukture,
- površine železniške infrastrukture,
- ostale prometne površine – namenjene objektom transportne infrastrukture ter objektom in napravam za odvijanje prometa (mejni prehodi, prometni terminali, glavna postajališča avtobusnega in železniškega prometa, večja centralna parkirišča).

Komentar: Pri opredeljevanju dejavnosti se ne omejujemo samo na površine, ki so degradirane zaradi železarske dejavnosti, ampak dejavnosti razširjamo skladno s tremi glavnimi kategorijami degradiranih območij (brownfield) na podlagi projekta CLARINET. Upošteva se zadnja prisotna

<sup>3</sup> Opredeljeno na podlagi Uredbe o standardni klasifikaciji dejavnosti (Ur.l. RS, št. 69/2007, 17/2008) in gospodarskih značilnosti občine Jesenice.

<sup>4</sup> Opredeljeno na podlagi Uredbe o standardni klasifikaciji dejavnosti (Ur.l. RS, št. 69/2007, 17/2008).

<sup>5</sup> Mineralne surovine: energetske surovine, kovinske mineralne surovine, nekovinske mineralne surovine.

<sup>6</sup> Opredeljeno na podlagi Zakona o prostorskem načrtovanju.

prevladujoča dejavnost na obravnavanem območju. Kot prevladujoča dejavnost se upošteva dejavnost, ki je prisotna na večini območje (več kot polovica območja).

**3. Območje je:**

- **povsem opuščeno,**
- **delno opuščeno.**

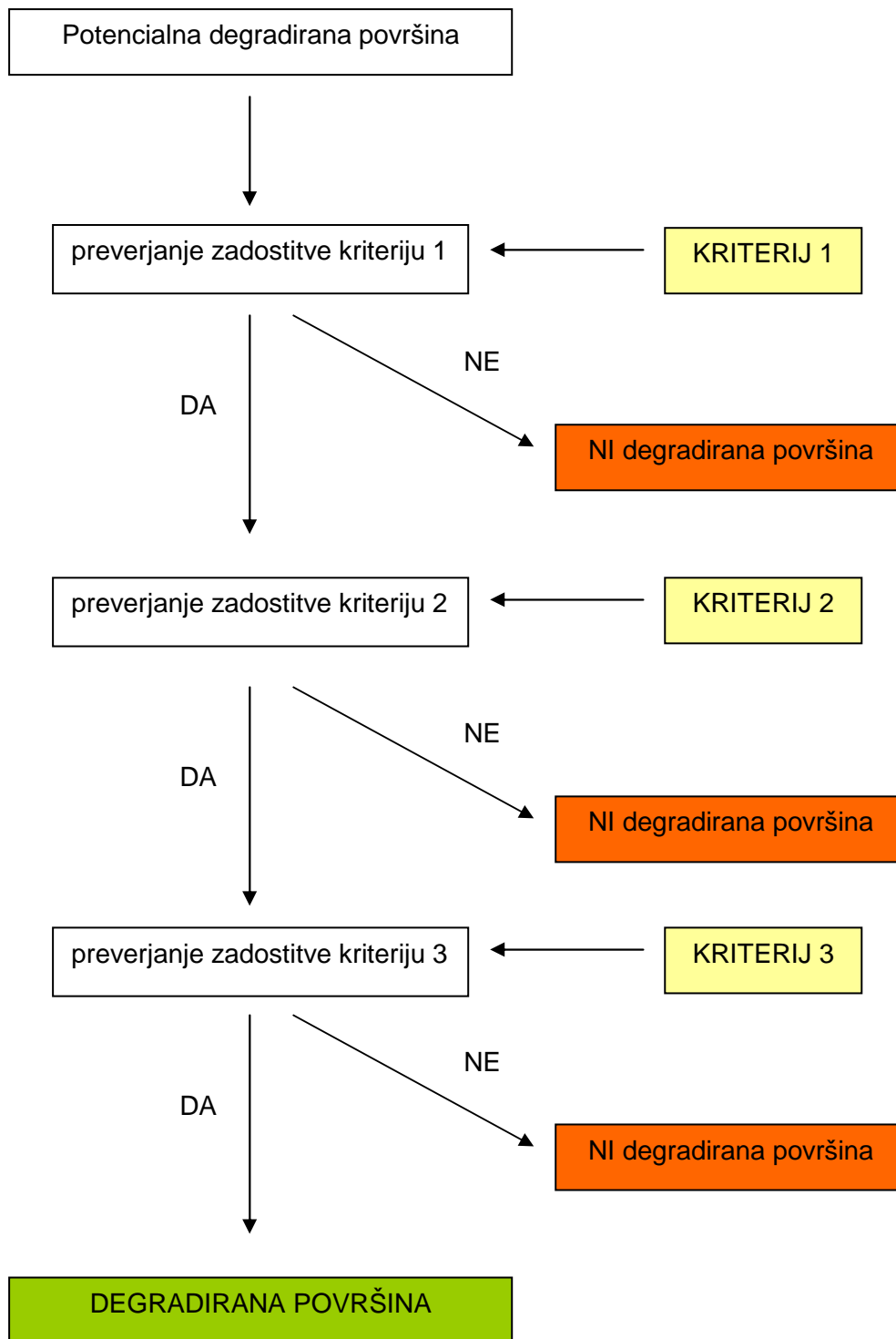
Za povsem opuščeno območje se šteje območje na katerem se dejavnosti na celotnem območju ne opravljajo več.

Za delno opuščeno območje se šteje:

- območje na katerem je »primarna« dejavnost še vedno prisotna, vendar v zmanjšanem obsegu (aktivna je manj kot polovica območja),
- območje na katerem se »primarna« dejavnost ne opravlja več, so pa prisotne »nove« dejavnosti, vendar v zmanjšanem obsegu (aktivna je manj kot polovica območja).

**Območja morajo zadostiti vsem kriterijem, da se kvalificirajo kot degradirane površine.**

Logika uporabe kriterijev:








#### 4. POTENCIALNE DEGRADIRANE POVRŠINE V OBČINI JESENICE




Na podlagi poznavanja območja občine in opredeljenih kriterijev so bile najprej kabinetno opredeljene potencialne degradirane površine v občini Jesenice. Le-te zajemajo predvsem industrijska območja, območja prometne infrastrukture ter območja pridobivanja in obdelave mineralnih surovin, skladno z opredeljenimi kriteriji. Sledil je terenski ogled vseh potencialnih območij. Na terenskem ogledu se je ugotavljalo predvsem stanje dejavnosti z namenom opredelitve opuščeni območja. Potencialna degradirana območja so prikazana v spodnji preglednici.

Potencialne degradirane površine so bile po izvedenem terenskem ogledu ovrednotene na podlagi opredeljenih kriterijev in logike uporabe kriterijev. V kolikor je posamezna potencialna degradirana površina zadostila vsem opredeljenim kriterijem, se je uvrstila med degradirane površine, ki so tudi rezultat predmetnega projekta. Ali je posamezna potencialna degradirana površina opredeljena kot degradirana površina, je razvidno iz zadnjega stolpca spodnje preglednice. Posamezne degradirane površine so posamično prikazane v poglavju 5. Katalog degradiranih površin v občini Jesenice.



Preglednica 2: Potencialne degradirane površine v občini Jesenice




Potencialne degradirane površine	Prikaz območja	Predstavitev območja	Kriteriji			Degradirano območje (DA / NE)
			1	2	3	
			Območje je antropogeno spremenjeno	Območje je: • industrijsko območje, • rudarsko območje, • območje prometne infrastrukture	Območje je: • povsem opuščeno, • delno opuščeno	
1	Plato Karavanke 	<p><b>Opis območja:</b> Območje predstavlja območje mejnega prehoda Karavanke. Območje obsega večje površine za mirujoči promet ter stavbe za opravljanje upravnih in poslovnih dejavnosti. S podpisom Schengenskega sporazuma, ki je uveljavil ukinitvev mejnih kontrol na schengenskem območju, se je močno zmanjšalo število aktivnosti, ki so se izvajale na tem območju. Plato je strateškega pomena predvsem zaradi prostora za mirujoči promet (površine za tovorni promet – izločanje iz prometa, počivališče,...).</p> <p><b>Opredelitev po prostorskih aktih: T1/1</b> (dopustne dejavnosti: promet, proizvodnja in storitve povezane s prometom, poslovni prostori, trgovina in gostinstvo za potrebe območja urejanja oz. za občasno oskrbo, terciarne in kvartarne dejavnosti)</p> <p><b>Stopnja opuščnosti:</b> Na območju se »primarna« dejavnost ne opravlja več (mejna kontrola). Stavbe v veliki meri niso zasedene. Parkirne površine se uporabljajo, vendar ne v takem obsegu kot so se v preteklosti.</p>	da	da	da	<p><b>DA</b></p> <p>Območje zadosti vsem trem kriterijem: je antropogeno spremenjeno (stavbe + funkcionalne površine), je območje prometne infrastrukture (kamor spadajo tudi mejni platoji) in je delno opuščeno (dejavnosti se ne opravljajo na več kot polovici območja).</p>
2	Stara postaja Hrušica 	<p><b>Opis območja:</b> Območje obsega območje nekdanje železniške postaje Hrušica. Na območju se nahaja nekdanja železniška postaja in delavnice za potrebe železnice.</p> <p><b>Opredelitev po prostorskih aktih: J1/M1</b> (dopustne dejavnosti: poslovno, storitvene in proizvodne dejavnosti)</p> <p><b>Stopnja opuščnosti:</b> V manjši meri so v območju prisotne nove dejavnosti (Društvo Kdaj, Moto klub El Diablo).</p>	da	da	da	<p><b>DA</b></p> <p>Območje zadosti vsem trem kriterijem: je antropogeno spremenjeno (stavbe + funkcionalne površine), je območje prometne infrastrukture (kamor spadajo tudi postajališča železniškega prometa) in je delno opuščeno (dejavnosti se ne opravljajo na več kot polovici območja).</p>




Potencialne degradirane površine	Prikaz območja	Predstavitev območja	Kriteriji			Degradirano območje (DA / NE)
			1	2	3	
			Območje je antropogeno spremenjeno	Območje je: <ul style="list-style-type: none"> <li>industrijsko območje,</li> <li>rudarsko območje,</li> <li>območje prometne infrastrukture</li> </ul>	Območje je: <ul style="list-style-type: none"> <li>povsem opuščeno,</li> <li>delno opuščeno</li> </ul>	
3	Elim	 <p><b>Opis območja:</b> Območje obsega poslovno stavbo (Floro transport) in funkcionalne površine. <b>Opredelitev po prostorskih aktih: J1/M1</b> (dopustne dejavnosti: poslovno, storitvene in proizvodne dejavnosti, tudi terciarne dejavnosti) <b>Stopnja opuščенosti:</b> Na terenskem ogledu je bilo razvidno, da se na območju ne opravlja nobene dejavnosti.</p>	da	ne	da	<p><b>NE</b></p> <p>Območje ne zadosti vsem trem kriterijem. Je antropogeno spremenjeno (stavba + funkcionalne površine) in opuščeno. Ne zapade pa pod kriterij dejavnosti. Na območju se je nazadnje opravljal storitvena dejavnost (avtoprevoznitvo).</p>
4	Separacija	 <p><b>Opis območja:</b> Območje obsega površine separacije kamenega agregata in površine za skladiščenje agregatov. Surovina za separiranje se ni pridobivala na obravnavanem območju, temveč se je na območju vršila samo separacija na različne agregate. <b>Opredelitev po prostorskih aktih: J1/T1/1 in J1/T1/2</b> (dopustne dejavnosti: poslovne in storitvene) <b>Stopnja opuščенosti:</b> Na območju se dejavnost separacije ne opravlja več, v manjšem delu se še skladiščijo agregati.</p>	da	da	da	<p><b>DA</b></p> <p>Območje zadosti vsem trem kriterijem. Je antropogeno spremenjeno (prisotna človeška dejavnost), je rudarsko območje (kamor spadajo tudi območja, kjer se opravljajo dodatna dela za pripravo surovine železniškega prometa) in je delno opuščeno (dejavnosti se ne opravljajo na več kot polovici območja).</p>
5	Separacija Primorje	 <p><b>Opis območja:</b> Območje obsega površine separacije kamenega agregata in površine za skladiščenje agregatov. Surovina za separiranje se je pridobivala v neposredni bližini, iz struge Save. <b>Opredelitev po prostorskih aktih J1/M1</b> (dopustne dejavnosti: območje je namenjeno praznjenju in vzdrževanju prodne pregrade, separaciji in betonarni ter objektov za njihovo vzdrževanje, posegi za večjo okoljsko sprejemljivost objektov ter za njihovo uporabo (garderobe in sanitarije)) <b>Stopnja opuščенosti:</b> Na območju se dejavnost separacije še vedno opravlja.</p>	da	da	ne	<p><b>NE</b></p> <p>Območje ne zadosti vsem trem kriterijem. Je antropogeno spremenjeno (prisotna človeška dejavnost), je rudarsko območje (kamor spadajo tudi območja, kjer se opravljajo dodatna dela za pripravo surovine železniškega prometa). Ne zapade pa pod kriterij opuščенosti. Na več kot polovici območja se še vedno opravlja dejavnost separacije.</p>




Potencialne degradirane površine	Prikaz območja	Predstavitev območja	Kriteriji			Degradirano območje (DA / NE)
			1	2	3	
			Območje je antropogeno spremenjeno	Območje je: <ul style="list-style-type: none"> <li>• industrijsko območje,</li> <li>• rudarsko območje,</li> <li>• območje prometne infrastrukture</li> </ul>	Območje je: <ul style="list-style-type: none"> <li>• povsem opuščeno,</li> <li>• delno opuščeno</li> </ul>	
6	Plavški travnik I	 <p><b>Opis območja:</b> Območje obsega poslovne stavbe, skladišča in večje centralno parkirišče za tovorna vozila. <b>Opredelitev po prostorskih aktih J2/P1</b> (dopustne dejavnosti: proizvodnja in obrtne dejavnosti, poslovni prostori, trgovina za občasno oskrbo, storitvene dejavnosti, šport in rekreacija, terciarne in kvartarne dejavnosti) <b>Stopnja opuščeniosti:</b> Na območju se dejavnosti še vedno opravljajo.</p>	da	ne	ne	<p><b>NE</b></p> <p>Območje ne zadosti vsem trem kriterijem. Je antropogeno spremenjeno (stavbe + funkcionalne površine, večje parkirišče). Ne zadosti pa kriteriju dejavnosti (na večini območja se opravljajo storitvene dejavnosti – skladiščenje) in kriteriju opuščeniosti (območje je aktivno v celoti).</p>
7	Peskokop deponija	 <p><b>Opis območja:</b> Območje obsega peskokop na območju deponije Mala Mežakla. <b>Opredelitev po prostorskih aktih del G, del J2/O1</b> (dopustne dejavnosti: komunalna, energetska in prometna infrastruktura ter sistemi zvez v območju J2/O1, kmetijstvo, gozdarstvo, rekreacija, šport, pohodništvo, dejavnosti za prosti čas, lov in ribolov v območju G) <b>Stopnja opuščeniosti:</b> Peskokop je opuščeno, dejavnost izkoriščanja mineralnih surovin se ne izvaja več.</p>	da	da	da	<p><b>DA</b></p> <p>Območje zadosti vsem trem kriterijem. Je antropogeno spremenjeno (prisotna človeška dejavnost), je rudarsko območje (nadzemni pridobivalni prostor) in je opuščeno (dejavnost se ne opravlja več).</p>
8	Gradbinčeva žaga	 <p><b>Opis območja:</b> Območje obsega žago z manipulacijskimi površinami. <b>Opredelitev po prostorskih aktih del J2/P1 del T2/2</b> (dopustne dejavnosti: proizvodnja in obrtne dejavnosti, poslovni prostori, trgovina za občasno oskrbo, storitvene dejavnosti, šport in rekreacija, terciarne in kvartarne dejavnosti za območje J2/P1, promet, proizvodnja in storitve povezane s prometom, poslovni prostori, trgovina in gostinstvo za potrebe območja urejanja oz. za občasno oskrbo za območje T2/2) <b>Stopnja opuščeniosti:</b> Žaga se ne uporablja več, nova dejavnost ni prisotna.</p>	da	da	da	<p><b>DA</b></p> <p>Območje zadosti vsem trem kriterijem. Je antropogeno spremenjeno (stavbe + funkcionalne površine), je industrijsko območje (lesna industrija) in je opuščeno (dejavnost se ne opravlja več).</p>

Potencialne degradirane površine	Prikaz območja	Predstavitev območja	Kriteriji			Degradirano območje (DA / NE)
			1	2	3	
			Območje je antropogeno spremenjeno	Območje je: • industrijsko območje, • rudarsko območje, • območje prometne infrastrukture	Območje je: • povsem opuščeno, • delno opuščeno	
9	Log Ivana Krivca	 <p><b>Opis območja:</b> Območje obsega površine, kjer se izvaja dejavnost predelave odpadkov, površine balinišča ter stanovanjske površine. <b>Opredelitev po prostorskih aktih del J2/P2/2 del J2/P2/3</b> (dopustne dejavnosti: poslovno, storitvene in proizvodne, izjemoma tudi nastanitveno dejavnost (hostel, študentski dom, hotel) in dejavnosti državnih in lokalnih organov ter šport in rekreacija.) <b>Stopnja opuščенosti:</b> Na večini območja se dejavnosti opravljajo oziroma je območje v rabi.</p>	da	ne	ne	<p><b>NE</b></p> <p>Območje ne zadosti vsem trem kriterijem. Je antropogeno spremenjeno (stavbe + funkcionalne površine). Ne zadosti pa kriteriju dejavnosti (ni industrijsko območje) in kriteriju opuščенosti (območje je aktivno v celoti).</p>
10	Spodnji Plavž - pano	 <p><b>Opis območja:</b> Območje obsega skladiščne površine gradbenega materiala. <b>Opredelitev po prostorskih aktih zs</b> (dopustne dejavnosti: stanovanjske hiše, kmetijstvo in gozdarstvo, lov in ribolov, proizvodnja, terciarne in kvartarne dejavnosti) <b>Stopnja opuščенosti:</b> Na območja se dejavnosti opravljajo oziroma je območje v rabi.</p>	da	ne	ne	<p><b>NE</b></p> <p>Območje ne zadosti vsem trem kriterijem. Je antropogeno spremenjeno (prisotna človeška dejavnost). Ne zadosti pa kriteriju dejavnosti (ni industrijsko območje, območje se uporablja za skladiščenje) in kriteriju opuščенosti (območje je aktivno v celoti).</p>

Potencialne degradirane površine	Prikaz območja	Predstavitev območja	Kriteriji			Degradirano območje (DA / NE)
			1	2	3	
			Območje je antropogeno spremenjeno	Območje je: <ul style="list-style-type: none"> <li>industrijsko območje,</li> <li>rudarsko območje,</li> <li>območje prometne infrastrukture</li> </ul>	Območje je: <ul style="list-style-type: none"> <li>povsem opuščeno,</li> <li>delno opuščeno</li> </ul>	
11	Feršped – železniška postaja	 <p><b>Opis območja:</b> Območje obsega površine železniške infrastrukture s pripadajočimi objekti, v manjši meri tudi skladišča.</p> <p><b>Opredelitev po prostorskih aktih T3/2</b> (dopustne dejavnosti: rekonstrukcija železniške postaje, z novim OPN ukinjamo ZN in v jugozahodnem območju z OPPN namenjamo površine za poslovne dejavnosti)</p> <p><b>Stopnja opuščeniosti:</b> Na območja se dejavnosti opravljajo v manjši meri. Večina območja je opuščena – predvsem površine železniške infrastrukture (večina tirov se ne uporablja več).</p>	da	da	da	<p style="text-align: center;"><b>DA</b></p> <p>Območje zadosti vsem trem kriterijem: je antropogeno spremenjeno (stavbe + funkcionalne površine, železniški tiri), je območje prometne infrastrukture (površine železniške infrastrukture in ostale prometne površine) in je delno opuščeno (dejavnosti se ne opravljajo na več kot polovici območja).</p>
12	Gradis	 <p><b>Opis območja:</b> Območje obsega poslovne stavbe in skladiščne površine.</p> <p><b>Opredelitev po prostorskih aktih T3/2</b> (dopustne dejavnosti: Območje je namenjeno obstoječim dejavnostim, to je poslovni, skladiščni in proizvodni dejavnosti.)</p> <p><b>Stopnja opuščeniosti:</b> Na območju se dejavnosti še vedno opravljajo.</p>	da	ne	ne	<p style="text-align: center;"><b>NE</b></p> <p>Območje ne zadosti vsem trem kriterijem. Je antropogeno spremenjeno (stavbe + funkcionalne površine, skladišče). Ne zadosti pa kriteriju dejavnosti (ni industrijsko območje, območje se uporablja za skladiščenje) in kriteriju opuščeniosti (območje je aktivno v celoti).</p>

Potencialne degradirane površine	Prikaz območja	Predstavitev območja	Kriteriji			Degradirano območje (DA / NE)
			1	2	3	
			Območje je antropogeno spremenjeno	Območje je: <ul style="list-style-type: none"> <li>• industrijsko območje,</li> <li>• rudarsko območje,</li> <li>• območje prometne infrastrukture</li> </ul>	Območje je: <ul style="list-style-type: none"> <li>• povsem opuščeno,</li> <li>• delno opuščeno</li> </ul>	
13	Kamnolom Podmežakla	 <p><b>Opis območja:</b>                      Območje obsega kamnolom na območju Podmežakle.  <b>Opredelitev po prostorskih aktih J2/R3, 2, G, Gs</b> (dopustne dejavnosti: šport in rekreacija)  <b>Stopnja opuščeniosti:</b>                      Kamnolom je opuščen, dejavnost izkoriščanja mineralnih surovin se ne izvaja več. V manjši meri se na obravnavanem območju izvajajo prostočasne dejavnosti.</p>	da	da	da	<p style="text-align: center;"><b>DA</b></p> Območje zadosti vsem trem kriterijem. Je antropogeno spremenjeno (prisotna človeška dejavnost), je rudarsko območje (nadzemni pridobivalni prostor) in je delno opuščeno (primarna dejavnost se ne opravlja več, v manjšem obsegu prisotne nove dejavnosti).
14	Fiprom	 <p><b>Opis območja:</b>                      Območje obsega stavbe in manipulacijske površine. Na območju se je v preteklosti izvajala industrijska dejavnost (Železarna Jesenice). Na območju je bila v sklopu revitalizacije območja zgrajena nova komunalna infrastruktura. Na območju so prisotni novi gospodarski subjekti. Območje je primer dobre prakse revitalizacije rjavih območij (brownfield development).  <b>Opredelitev po prostorskih aktih J2/P4</b> (dopustne dejavnosti: proizvodnja in obrtne dejavnosti, poslovni prostori, trgovina za občasno oskrbo, storitvene dejavnosti, šport in rekreacija, terciarne in kvartarne dejavnosti)  <b>Stopnja opuščeniosti:</b>                      Na večini območja se dejavnosti ponovno opravljajo.</p>	da	ne	ne	<p style="text-align: center;"><b>NE</b></p> Območje ne zadosti vsem trem kriterijem. Je antropogeno spremenjeno (stavbe + funkcionalne površine). Ne zadosti pa kriteriju dejavnosti - ni več industrijsko območje, območje se uporablja kot gospodarska cona (obrtne, poslovne, skladiščne dejavnosti, v manjši meri proizvodne dejavnosti) in kriteriju opuščeniosti (dejavnosti so prisotne na več kot polovici območja).
15	Hrenovca	 <p><b>Opis območja:</b>                      V preteklosti se je območje uporabljalo za industrijske dejavnosti (Železarna Jesenice). Na območju je predvidena revitalizacija - na območju se ureja nova stanovanjska soseka Hrenovca (v izgradnji).  <b>Opredelitev po prostorskih aktih J2/C5</b> (dopustne dejavnosti: stanovanja, trgovina, poslovne dejavnosti)  <b>Stopnja opuščeniosti:</b>                      Območje je trenutno povsem opuščeno.</p>	da	da	da	<p style="text-align: center;"><b>DA</b></p> Območje zadosti vsem trem kriterijem. Je antropogeno spremenjeno (stavbe), je industrijsko območje (zadnja prisotna dejavnost je bila industrijska v sklopu Železarne Jesenice) in je opuščeno (primarna dejavnost se ne opravlja več, nova dejavnosti še ni prisotna).

Potencialne degradirane površine	Prikaz območja	Predstavitev območja	Kriteriji			Degradirano območje (DA / NE)
			1	2	3	
			Območje je antropogeno spremenjeno	Območje je: <ul style="list-style-type: none"> <li>• industrijsko območje,</li> <li>• rudarsko območje,</li> <li>• območje prometne infrastrukture</li> </ul>	Območje je: <ul style="list-style-type: none"> <li>• povsem opuščeno,</li> <li>• delno opuščeno</li> </ul>	
16	Poslovna cona Jesenice	 <p><b>Opis območja:</b> Območje obsega stavbe in manipulacijske površine ter še nepozidana območja, ki so tudi že antropogeno spremenjena (odlagališče žindre). Na območju se je v preteklosti izvajala dejavnost bivše Železarne Jesenice. Danes prisotnih več gospodarskih subjektov, ki opravljajo dejavnosti v obstoječih stavbah. Komunalna oprema je obstoječa in večinoma neustrezna.</p> <p><b>Opredelitev po prostorskih aktih del J2/M1 del J2/R6</b> (dopustne dejavnosti: industrijska proizvodnja, proizvodnja na obrtni ravni, skladiščenje, trgovina široke potrošnje na drobno in debelo, splošne storitve, parkirišča za tovorna vozila za J2/M1, šport in rekreacija ter prostočasne dejavnosti v predvidenem OPPN za J2/R6)</p> <p><b>Stopnja opuščeniosti:</b> Na območju se »primarna« dejavnost ne opravlja več. Prisotnih je več različnih podjetij, del površin je opuščeno in ni pozidan, na večjih lokacijah so prisotni gradbeni odpadki.</p>	da	da	da	<p><b>DA</b></p> <p>Območje zadosti vsem trem kriterijem: je antropogeno spremenjeno (stavbe + funkcionalne površine), je industrijsko območje (zadnja prisotna dejavnost na celotnem območju je bila železarska, po zmanjšanju proizvodnje so se stihijsko naselili novi gospodarski subjekti) in je delno opuščeno (območje ni aktivno v več kot polovici območja).</p>
17	Kamnolom Trebež	 <p><b>Opis območja:</b> Območje obsega kamnolom na območju Trebeža.</p> <p><b>Opredelitev po prostorskih aktih 2, Gs, N, G</b> (dopustne dejavnosti: gozdarstvo, kmetijstvo, rekreacija, šport, dejavnosti prostega časa, lov in ribolov)</p> <p><b>Stopnja opuščeniosti:</b> Kamnolom je opuščeno, dejavnost izkoriščanja mineralnih surovin se ne izvaja več. V manjši meri se na obravnavanem območju izvajajo poslovne dejavnosti.</p>	da	da	da	<p><b>DA</b></p> <p>Območje zadosti vsem trem kriterijem. Je antropogeno spremenjeno (prisotna človeška dejavnost), je rudarsko območje (nadzemni pridobivalni prostor) in je delno opuščeno (primarna dejavnost se ne opravlja več, v manjšem obsegu prisotne nove dejavnosti).</p>
18	Trebež	 <p><b>Opis območja:</b> Območje obsega industrijske stavbe in manipulacijske površine.</p> <p><b>Opredelitev po prostorskih aktih J2/P9/1</b> (dopustne dejavnosti: proizvodnja in obrtne dejavnosti, poslovni prostori, trgovina za občasno oskrbo, storitvene dejavnosti, šport in rekreacija)</p> <p><b>Stopnja opuščeniosti:</b> Na območju se dejavnosti opravljajo oziroma je območje v rabi.</p>	da	da	ne	<p><b>NE</b></p> <p>Območje ne zadosti vsem trem kriterijem. Je antropogeno spremenjeno (stavbe + funkcionalne površine) in industrijsko območje. Ne zadosti pa kriteriju opuščeniosti (območje je aktivno v celoti).</p>

Potencialne degradirane površine	Prikaz območja	Predstavitev območja	Kriteriji			Degradirano območje (DA / NE)
			1	2	3	
			Območje je antropogeno spremenjeno	Območje je: <ul style="list-style-type: none"> <li>industrijsko območje,</li> <li>rudarsko območje,</li> <li>območje prometne infrastrukture</li> </ul>	Območje je: <ul style="list-style-type: none"> <li>povsem opuščeno,</li> <li>delno opuščeno</li> </ul>	
19 Acroni		<p><b>Opis območja:</b> Območje obsega industrijske stavbe in manipulacijske površine.</p> <p><b>Opredelitev po prostorskih aktih J3/P1</b> (dopustne dejavnosti: proizvodnja in obrtne dejavnosti, poslovni prostori, trgovina za občasno oskrbo, storitvene dejavnosti, šport in rekreacija)</p> <p><b>Stopnja opuščенosti:</b> Na območju se dejavnosti opravljajo oziroma je območje v rabi.</p>	da	da	ne	<p><b>NE</b></p> <p>Območje ne zadosti vsem trem kriterijem. Je antropogeno spremenjeno (stavbe + funkcionalne površine) in industrijsko območje. Ne zadosti pa kriteriju opuščенosti (območje je aktivno v celoti).</p>
20 J3/M2		<p><b>Opis območja:</b> Območje obsega utrjene površine, ki se uporabljajo za skladiščenje in mirujoči promet.</p> <p><b>Opredelitev po prostorskih aktih J3/M2</b> (dopustne dejavnosti: manjše proizvodne dejavnosti, oskrbne in storitvene dejavnosti, poslovni prostori drugih dejavnosti)</p> <p><b>Stopnja opuščенosti:</b> Na območju se dejavnosti opravljajo oziroma je območje v rabi.</p>	da	ne	ne	<p><b>NE</b></p> <p>Območje ne zadosti vsem trem kriterijem. Je antropogeno spremenjeno (prisotna človeška dejavnost). Ne zadosti pa kriteriju dejavnosti (območje se uporablja za mirujoči promet in skladiščenje) in kriteriju opuščенosti (območje je aktivno v celoti).</p>
21 Črna vas		<p><b>Opis območja:</b> Območje obsega območje opuščенih zemljišč Železarne Jesenice na Blejski Dobravi - industrijske stavbe in manipulacijske površine. Predvidena revitalizacija območja - ureditev komunalne infrastrukture.</p> <p><b>Opredelitev po prostorskih aktih J4/P1</b> (dopustne dejavnosti: proizvodnja, storitve, obrt, skladiščenje, terciarne in kvartarne dejavnosti)</p> <p><b>Stopnja opuščенosti:</b> Na območju se »primarna« dejavnost ne opravlja več. Prisotnih je več različnih podjetij, večina površin je opuščena in ni pozidana.</p>	da	da	da	<p><b>DA</b></p> <p>Območje zadosti vsem trem kriterijem: je antropogeno spremenjeno (stavbe + funkcionalne površine), je industrijsko območje (zadnja prisotna dejavnost na celotnem območju je bila železarska, po zmanjšanju proizvodnje so se stihijsko naselili novi gospodarski subjekti) in je delno opuščeno (območje ni aktivno v več kot polovici območja).</p>

## 5. KATALOG DEGRADIRANIH POVRŠIN V OBČINI JESENICE

Degradirane površine v občini Jesenice:


- 1 Plato Karavanke
- 2 Stara postaja Hrušica
- 3 Separacija
- 4 Peskokop deponija
- 5 Gradbinčeva žaga
- 6 Feršped - železniška postaja
- 7 Kamnolom Podmežakla
- 8 Hrenovca
- 9 Poslovna cona Jesenice
- 10 Kamnolom Trebež
- 11 Črna vas

IME DEGRADIRANEGA OBMOČJA | **Plato Karavanke**

Prikaz območja		
Lokacija	katastrska občina	Hrušica
	parcelna številka	207/11, 457/2, 457/3
Velikost območja	72.553 m <sup>2</sup>	
Raba območja	dejanska raba	3000 – pozidano in sorodno zemljišče (72.553 m <sup>2</sup> )
	veljavna namenska raba prostora	T1/1 – transportne površine
	predvidena namenska raba prostora	BD – površine drugih območij
Opis degradiranega območja	<p>Območje predstavlja območje mejnega prehoda Karavanke. Območje obsega večje površine za mirujoči promet ter stavbe za opravljanje upravnih in poslovnih dejavnosti. S podpisom Schengenskega sporazuma, ki je uveljavil ukinitve mejnih kontrol na schengenskem območju, se je močno zmanjšalo število aktivnosti, ki so se izvajale na tem območju. Plato je strateškega pomena predvsem zaradi prostora za mirujoči promet (površine za tovorni promet – izločanje iz prometa, počivališče,...).</p> <p>Stopnja opuščeniosti: Na območju se »primarna« dejavnost ne opravlja več (mejna kontrola). Stavbe v veliki meri niso zasedene. Parkirne površine se uporabljajo, vendar ne v takem obsegu kot so se v preteklosti.</p>	
Nadaljnji razvoj območja	<p>Skladno s predvideno namensko rabo območja (BD) se površine namenajo zlasti večjim nakupovalnim centrom, sejmiščem, zabaviščnim parkom, prireditvenim prostorom in drugim podobnim dejavnostim. Poleg kulturne, razvedrilne, rekreacijske in športne dejavnosti so dopustne tudi trgovina ter storitvene dejavnosti, gostinstvo in turizem, izobraževanje, promet in skladiščenje, poslovne dejavnosti, terciarne in kvartarne dejavnosti ter druge podobne dejavnosti.</p>	

IME DEGRADIRANEGA OBMOČJA	<b>Stara postaja Hrušica</b>
---------------------------	------------------------------


Prikaz območja		
Lokacija	katastrska občina	Hrušica
	parcelna številka	249/2, 252/1, 253/1, 278/1, 278/2, 279/2, 419/4, 419/9, 429/25, 431/1, 440, 441, 442, 443, 444
Velikost območja	11.282 m <sup>2</sup>	
Raba območja	dejanska raba	3000 – pozidano in sorodno zemljišče (7.783 m <sup>2</sup> ) 1300 – trajni travnik (3.266 m <sup>2</sup> ) 1100 – njiva (273 m <sup>2</sup> )
	veljavna namenska raba prostora	J1/M1-ZN – mešana območja
	predvidena namenska raba prostora	IG – gospodarske cone
Opis degradiranega območja	Območje obsega območje nekdanje železniške postaje Hrušica. Na območju se nahaja nekdanja železniška postaja in delavnice za potrebe železnice. Stopnja opuščeniosti: V manjši meri so v območju prisotne nove dejavnosti (Društvo Kdaj, Moto klub El Diablo).	
Nadaljnji razvoj območja	Na območju velja sprejeti prostorski izvedbeni akt (Odlok o občinskem podrobnem prostorskem načrtu Plavški travnik II – Vrbje; Ur.l. RS, št. 108/09, 13/10, 16/11), ki, glede na predlog OPN, ostane v veljavi. Obravnavano območje spada v območje A, kjer so dopustne poslovne, storitvene in proizvodne dejavnosti.	

IME DEGRADIRANEGA OBMOČJA		Separacija
Prikaz območja		
Lokacija	katastrska občina	Hrušica
	parcelna številka	172/1, 184/1, 184/3, 184/4, 184/5, 185/1, 185/10, 185/11, 186/1, 186/2, 188/1, 188/2, 429/16, 429/20, 429/23, 429/31, 429/32, 455, 456/1, 457/3, 462, 463
Velikost območja	56.502 m <sup>2</sup>	
Raba območja	dejanska raba	3000 – pozidano in sorodno zemljišče (50.500 m <sup>2</sup> ) 1500 – drevesa in grmičevje (5.172 m <sup>2</sup> ) 1300 - trajni travnik (829 m <sup>2</sup> )
	veljavna namenska raba prostora	J1/T1/2-ZN – transportne površine J1/T1/1-ZN – transportne površine T1/2-LN – transportne površine
	predvidena namenska raba prostora	IG – gospodarske cone PC – površine cest
Opis degradiranega območja	Območje obsega površine separacije kamenega agregata in površine za skladiščenje agregatov. Surovina za separiranje se ni pridobivala na obravnavanem območje, temveč se je na območju vršila samo separacija na različne agregate. Stopnja opuščenosti: Na območju se dejavnost separacije ne opravlja več, v manjšem delu se še skladiščijo agregati.	
Nadaljnji razvoj območja	Na območju velja sprejeti prostorski izvedbeni akt (Odlok o občinskem podrobnem prostorskem načrtu Plavški travnik II – Vrbje; Ur.l. RS, št. 108/09, 13/10, 16/11), ki, glede na predlog OPN, ostane v veljavi. Obravnavano območje spada v območje B, kjer so dopustne poslovne, proizvodne in storitvene dejavnosti. Poleg navedenih se dovolijo tudi terciarne dejavnosti, pri čemer se tiste, ki ustvarjajo večje število obiskovalcev, uredijo v pritličjih objektov.	


IME DEGRADIRANEGA OBMOČJA	<b>Peskokop deponija</b>
---------------------------	--------------------------

Prikaz območja		
Lokacija	katastrska občina	Podmežaklja
	parcelna številka	796/170, 796/199
Velikost območja (m <sup>2</sup> )	10.074 m <sup>2</sup>	
Raba območja	dejanska raba	3000 – pozidano in sorodno zemljišče (7.753 m <sup>2</sup> ) 2000 – gozd (2.321 m <sup>2</sup> )
	veljavna namenska raba prostora	J2/O1 – okoljska infrastruktura G – območje gozdov
	predvidena namenska raba prostora	O – območja okoljske infrastrukture
Opis degradiranega območja	Območje obsega peskokop na območju deponije Mala Mežakla. Stopnja opuščeniosti: Peskokop je opuščen, dejavnost izkoriščanja mineralnih surovin se ne izvaja več.	
Nadaljnji razvoj območja	Območje se nahaja v območju odlagališča Mala Mežakla in je namenjeno dejavnosti ravnanja s komunalnimi odpadki centrov 1. reda ter dejavnosti ravnanja z gradbenimi odpadki.	


IME DEGRADIRANEGA OBMOČJA **Gradbinčeva žaga**

Prikaz območja		
Lokacija	katastrska občina	Jesenice
	parcelna številka	17, 22/1, 22/7, 22/8
Velikost območja	3.006 m <sup>2</sup>	
Raba območja	dejanska raba	3000 – pozidano in sorodno zemljišče (3.006 m <sup>2</sup> )
	veljavna namenska raba prostora	J2/P1 – površine za proizvodnjo T2/2 – transportne površine
	predvidena namenska raba prostora	SS – stanovanjske površine PC – površine cest
Opis degradiranega območja	Območje obsega žago z manipulacijskimi površinami. Stopnja opuščenosti: Žaga se ne uporablja več, nova dejavnost ni prisotna.	
Nadaljnji razvoj območja	Območje se namenja za stanovanjske površine, ki so namenjene bivanju brez dejavnosti ali s spremljajočimi dejavnostmi, tudi za občasno ali stalno bivanje ostarelih, otrok, študentov in drugih socialnih skupin. Dopustne so prostostoječe hiše z največ dvema stanovanjskima enotama.	


IME DEGRADIRANEGA OBMOČJA	<b>Feršped - železniška postaja</b>
---------------------------	-------------------------------------


Prikaz območja		
Lokacija	katastrska občina	Jesenice
	parcelna številka	1403/1, 1403/10, 1403/11, 1403/14, 1403/15, 1403/18, 1403/19, 1403/2, 1403/20, 1403/3, 1403/7, 1403/8, 1403/9, 1413, 1414, 1416, 1417, 1418, 1419, 1420/1, 1420/2, 1420/3, 1421/1, 1421/2, 1422, 1423, 1425, 1427, 1428, 1444, 1445, 1446, 1447, 1448, 1449, 1450, 1452, 1454/7, 1458/13, 1458/9, 2638, 453/1, 454/3, 455/5, 466/5, 466/7, 468/5, 470, 553/1, 553/2, 553/3, 554, 555, 556/1, 556/10, 556/5, 556/6, 556/7, 556/8, 557, 565/5, 567/7, 570/3, 570/4, 571/1, 572, 573, 574/3, 575/1, 576, 577, 578/1, 578/2, 579, 580/1, 580/2, 581, 608/2, 608/3, 899/1
Velikost območja	180.716 m <sup>2</sup>	
Raba območja	dejanska raba	3000 – pozidano in sorodno zemljišče (177.858 m <sup>2</sup> ) 1100 – njiva (2.858 m <sup>2</sup> )
	veljavna namenska raba prostora	T3/2-ZN – transportne površine J2/O2 – okoljska infrastruktura
	predvidena namenska raba prostora	PŽ – površine železnic IG – gospodarske cone E – območja energetske infrastrukture
Opis degradiranega območja	Območje obsega površine železniške infrastrukture s pripadajočimi objekti, v manjši meri tudi skladišča. Stopnja opuščeniosti: Na območja se dejavnosti opravljajo v manjši meri. Večina območja je opuščena – predvsem površine železniške infrastrukture (večina tirov se ne uporablja več).	
Nadaljnji razvoj območja	Večina območja ostaja namenjena železniški infrastrukturi. Na manjšem delu območja (območje Feršpeda) je predvidena gospodarska cona.	

IME DEGRADIRANEGA OBMOČJA	<b>Kamnolom Podmežakla</b>
---------------------------	----------------------------

Prikaz območja		
Lokacija	katastrska občina	Podmežaklja
	parcelna številka	792/100, 792/101, 792/103, 792/108, 792/113, 792/126, 792/127, 792/13, 792/14, 792/15, 792/15, 792/16, 792/17, 792/18, 792/19, 792/47, 792/5, 792/56, 792/57, 792/58, 792/59, 792/6, 792/60, 792/61, 792/65, 792/66, 792/67, 792/68, 792/86, 792/89, 792/91, 792/92, 792/93, 792/94, 792/95, 792/97, 792/98, 792/99
Velikost območja	88.778 m <sup>2</sup>	
Raba območja	dejanska raba	5000 - suho, odprto zemljišče s posebnim rastlinskim pokrovom (39.647 m <sup>2</sup> ) 3000 – pozidano in sorodno zemljišče (21.994 m <sup>2</sup> ) 2000 – gozd (16.984 m <sup>2</sup> ) 1500 – drevesa in grmičevje (5.610 m <sup>2</sup> ) 1410 – kmetijsko zemljišče v zaraščanju (4.392 m <sup>2</sup> )
	veljavna namenska raba prostora	Gs, Gv – območje gozdov 2 – druga kmetijska zemljišča J2/R3 – površine za rekreacijo
	predvidena namenska raba prostora	BC – športni centri G – območja gozdnih zemljišč K2 – območja kmetijskih zemljišč (druga kmetijska zemljišča)
Opis degradiranega območja	Območje obsega kamnolom na območju Podmežakle. Stopnja opušenosti: Kamnolom je opušen, dejavnost izkoriščanja mineralnih surovin se ne izvaja več. V manjši meri se na obravnavanem območju izvajajo prostočasne dejavnosti.	
Nadaljnji razvoj območja	Območje se namenja posebnim dejavnostim, kot so območja za turizem, sejmišča in prireditveni prostori, športni centri in podobno. Poleg kulturne, razvedrilne, rekreacijske in športne dejavnosti so dopustne tudi trgovina ter storitvene dejavnosti, gostinstvo in turizem, izobraževanje in druge dejavnosti. Območje se lahko navezuje oziroma dopolnjuje z dejavnostmi Športnega parka Podmežakla.	


IME DEGRADIRANEGA OBMOČJA **Hrenovca**

Prikaz območja		
Lokacija	katastrska občina	Jesenice
	parcelna številka	1403/1, 1435/1, 1437, 902/29, 902/30, 902/44, 902/45, 902/46, 902/48, 902/49, 902/50, 902/7, 902/73, 902/74
Velikost območja	44.568 m <sup>2</sup>	
Raba območja	dejanska raba	3000 – pozidano in sorodno zemljišče (44.568 m <sup>2</sup> )
	veljavna namenska raba prostora	J2/C5-ZN* – območje centralnih dejavnosti
	predvidena namenska raba prostora	CU – osrednja območja centralnih dejavnosti
Opis degradiranega območja	V preteklosti se je območje uporabljalo za industrijske dejavnosti (Železarna Jesenice). Na območju je predvidena revitalizacija - na območju se ureja nova stanovanjska soseska Hrenovca (v izgradnji). Stopnja opuščeniosti: Območje je trenutno povsem opuščeno.	
Nadaljnji razvoj območja	Območje se ureja z Odlokom o občinskem lokacijskem načrtu Hrenovca (UL RS št. 117/2005, 79/2009) in je namenjeno poslovnim dejavnostim, trgovini in stanovanjem	


IME DEGRADIRANEGA OBMOČJA		Poslovna cona Jesenice
Prikaz območja		
Lokacija	katastrska občina	Jesenice
	parcelna številka	1247/1, 1247/10, 1247/109, 1247/11, 1247/112, 1247/113, 1247/114, 1247/115, 1247/12, 1247/128, 1247/129, 1247/13, 1247/130, 1247/131, 1247/134, 1247/135, 1247/137, 1247/138, 1247/139, 1247/14, 1247/140, 1247/141, 1247/142, 1247/143, 1247/144, 1247/145, 1247/146, 1247/147, 1247/15, 1247/16, 1247/163, 1247/164, 1247/165, 1247/168, 1247/169, 1247/17, 1247/170, 1247/171, 1247/172, 1247/173, 1247/179, 1247/18, 1247/180, 1247/181, 1247/183, 1247/184, 1247/185, 1247/186, 1247/187, 1247/188, 1247/189, 1247/19, 1247/190, 1247/191, 1247/193, 1247/194, 1247/195, 1247/196, 1247/197, 1247/198, 1247/20, 1247/21, 1247/22, 1247/24, 1247/25, 1247/26, 1247/27, 1247/28, 1247/36, 1247/37, 1247/38, 1247/39, 1247/40, 1247/41, 1247/42, 1247/43, 1247/44, 1247/45, 1247/46, 1247/47, 1247/48, 1247/49, 1247/5, 1247/50, 1247/51, 1247/52, 1247/53, 1247/54, 1247/56, 1247/59, 1247/6, 1247/60, 1247/61, 1247/62, 1247/63, 1247/64, 1247/65, 1247/66, 1247/67, 1247/68, 1247/7, 1247/71, 1247/73, 1247/74, 1247/76, 1247/77, 1247/8, 1247/80, 1247/81, 1247/82, 1247/83, 1247/85, 1247/88, 1247/89, 1247/9, 1247/90, 1247/91, 1247/93, 1247/94, 1247/95, 1247/96, 1456/10, 1456/9, 1670/2, 2221/10, 2221/3, 2221/4, 2221/6, 2221/8, 2238, 2632/1
Velikost območja	348.606 m <sup>2</sup>	
Raba območja	dejanska raba	3000 – pozidano in sorodno zemljišče (285.156 m <sup>2</sup> ) 2000 – gozd (33.659 m <sup>2</sup> )

		1500 – drevesa in grmičevje (11.942 m <sup>2</sup> ) 1410 - kmetijsko zemljišče v zaraščanju (9.473 m <sup>2</sup> ) 7000 – voda (7.338 m <sup>2</sup> ) 6000 – odprto zemljišče brez ali z nepomembnim rastlinskim pokrovom (1.036 m <sup>2</sup> )
	veljavna namenska raba prostora	J2/M1-ZN – mešana območja J2/R6-UN* – površine za rekreacijo MS – mobilna separacija V – vode
	predvidena namenska raba prostora	IG – gospodarske cone ZS – površine za oddih, rekreacijo in šport VC – območja voda (celinske vode)
Opis degradiranega območja	<p>Območje obsega stavbe in manipulacijske površine ter še nepozidana območja, ki so tudi že antropogeno spremenjena (odlagališče žindre). Na območju se je v preteklosti izvajala dejavnost bivše Železarne Jesenice. Danes prisotnih več gospodarskih subjektov, ki opravljajo dejavnosti v obstoječih stavbah. Komunalna oprema je obstoječa in večinoma neustrezna.</p> <p>Stopnja opuščeniosti: Na območju se »primarna« dejavnost ne opravlja več. Prisotnih je več različnih podjetij, del površin je opuščen in ni pozidan, na več lokacijah so prisotni gradbeni odpadki.</p>	
Nadaljnji razvoj območja	<p>Območje se pretežno ureja z Odlokom o zazidalnem načrtu Poslovna cona Jesenice (UL RS št. 119/2002, 21/2005) in je namenjeno proizvodnji, servisni dejavnosti, skladiščenju, trgovini in poslovnim dejavnostim. Vzhodni del je kot ločnica med poslovno cono in stanovanjskim območjem namenjen objektom in ureditvam za šport in rekreacijo. Do priprave OPPN se sme do zasutja še razpoložljivega volumna odlagati topilniške odpadke.</p>	

IME DEGRADIRANEGA OBMOČJA	<b>Kam nolom Trebež</b>
---------------------------	-------------------------

Prikaz območja		
Lokacija	katastrska občina	Koroška Bela
	parcelna številka	597/237, 597/393, 597/404, 597/405, 597/414, 597/415, 597/416, 597/417, 597/418, 597/434
Velikost območja	20.074 m <sup>2</sup>	
Raba območja	dejanska raba	3000 – pozidano in sorodno zemljišče (18.773 m <sup>2</sup> ) 2000 – gozd (1.301 m <sup>2</sup> )
	veljavna namenska raba prostora	G, Gs – območje gozdov N – neplodno, naravna zemljišča 2 – druga kmetijska zemljišča
	predvidena namenska raba prostora	IG – gospodarske cone G – območja gozdnih zemljišč K2 – območja kmetijskih zemljišč (druga kmetijska zemljišča) OO – ostala območja
Opis degradiranega območja	Območje obsega kam nolom na območju Trebeža. Stopnja opuščeniosti: Kam nolom je opuščen, dejavnost izkoriščanja mineralnih surovin se ne izvaja več. V manjši meri se na obravnavanem območju izvajajo poslovne dejavnosti.	
Nadaljnji razvoj območja	Območje se v spodnjem delu namenja izvajanju poslovnih dejavnosti, v zgornjem delu se prepusti naravnim procesom zaraščanja.	

IME DEGRADIRANEGA OBMOČJA	Črna vas
---------------------------	----------

Prikaz območja		
Lokacija	katastrska občina	Blejska Dobrava
	parcelna številka	1572/12, 1572/15, 1572/16, 1572/19, 1572/20, 1572/21, 1572/22, 1572/23, 1572/24, 1572/25, 1572/26, 1572/28, 1572/29, 1572/31, 1572/32, 1572/33, 1572/35, 1572/36, 1572/37, 1572/39, 1572/42, 1572/44, 1572/45, 1572/48, 1572/49, 1572/5, 1572/50, 1572/51, 1572/52, 1572/54, 1572/56, 1572/57, 1572/58, 1572/59, 1572/60, 1572/61, 1572/62, 1572/63, 1572/64, 1572/65, 1572/66, 1572/67, 1572/68, 1572/69, 1572/70, 1572/71, 1572/73, 1572/75, 1572/76, 1572/77, 1572/78, 1572/80, 1572/81, 1579/1, 1579/3, 1580/2, 1580/3, 1580/4, 1581, 1582, 1583, 1585/2, 1585/3, 1585/4, 1586/2, 1586/3, 1586/4, 1586/5, 1586/6, 1630/10, 2003, 2027, 731/1
Velikost območja	48.302 m <sup>2</sup>	
Raba območja	dejanska raba	3000 – pozidano in sorodno zemljišče (47.219 m <sup>2</sup> ) 1500 – drevesa in grmičevje (1.076 m <sup>2</sup> )
	veljavna namenska raba prostora	T4/3 – transportne površine J4/P1-UN – površine za proizvodnjo
	predvidena namenska raba prostora	IG – gospodarske cone
Opis degradiranega območja	Območje obsega območje opušenih zemljišč Železarne Jesenice na Blejski Dobravi - industrijske stavbe in manipulacijske površine. Stopnja opušenosti: Na območju se »primarna« dejavnost ne opravlja več. Prisotnih je več različnih podjetij, večina površin je opuščena in ni pozidana.	
Nadaljnji razvoj območja	Namembnost območja se ne spreminja, še naprej je območje namenjeno gospodarskim dejavnostim. Do konca leta 2013 naj bi bilo območje na novo komunalno opremljeno, kar je začetek revitalizacije obravnavanega območja. Predvidena je izgradnja fekalne in meteorne kanalizacije, vodovodnega in hidrantnega omrežja, javne razsvetljave, plinovoda in telekomunikacijskega omrežja. Uredila se bo tudi notranja cestna mreža.	

## 6. VIRI IN LITERATURA

- Občinskega programa varstva okolja za obdobje 2010 – 2020 za občino Jesenice /v nadaljevanju OPVO Jesenice 2010 - 2020/ (Marbo d.o.o., december 2010)
- CLARINET (The Contaminated Land Rehabilitation Network for Environmental Technologies; 1998/2002; Environment and Climate Research and Development Programme, European Commission),  
<http://www.commonforum.eu/.../Clarinet/brownfields.pdf>
- Sonaravna sanacija okoljskih bremen kot trajnostno razvojna priložnost Slovenije (2010-2012)  
<http://geo.ff.uni-lj.si/zanimivosti/aktualno-na-podro%C4%8Dju-raziskovanja/sonaravna-sanacija-okoljskih-bremen-popis-degradiranih>
- Uredba o standardni klasifikaciji dejavnosti (Ur.l. RS, št. 69/2007, 17/2008)  
[http://zakonodaja.gov.si/rpsi/r02/predpis\\_URED4092.html](http://zakonodaja.gov.si/rpsi/r02/predpis_URED4092.html)
- Zakon o prostorskem načrtovanju (ZPNačrt) (Ur.l. RS, št. 33/2007, 70/2008-ZVO-1B, 108/2009, 80/2010-ZUPUDPP (106/2010 popr.), 43/2011-ZKZ-C)  
[http://zakonodaja.gov.si/rpsi/r05/predpis\\_ZAKO4675.html](http://zakonodaja.gov.si/rpsi/r05/predpis_ZAKO4675.html)
- Predlog Občinskega prostorskega načrta občine Jesenice, Občina Jesenice
- Geopedia  
<http://www.geopedia.si>
- Wikipedia  
[http://sl.wikipedia.org/wiki/Glavna\\_stran](http://sl.wikipedia.org/wiki/Glavna_stran)

### Prostorski podatki:

- Digitalni ortofoto posnetek (DOF), stanje leto 2009, Geodetska uprava RS
- Digitalni katastrski načrt, stanje na dan 4.4.2012, Geodetska uprava RS
- Dejanska raba tal - grafični podatki RABA za celo Slovenijo, stanje na dan 07.03.2012, Ministrstvo za kmetijstvo in okolje (<http://rkg.gov.si/GERK/>)

Šifrant:

Šifra	Vrsta dejanske rabe	Opis
1100	Njiva	Površina, ki jo orjemo ali drugače obdelujemo in obračališča, namenjena obdelavi te površine (širine do 2 m). Na tej površini pridelujemo enoletne in nekatere več letne kmetijske rastline (žita, krompir, krmne rastline, oljnice, predivnice, sladkorna pesa, zelenjadnice, vrtnine, okrasne rastline, zelišča, jagode itd.). Sem sodi tudi zemljišče v prahi in ukorenišče hmeljnih sadik. V ta razred uvrščamo tudi zemljišče, ki je začasno zasejano s travo ali drugimi krmnimi rastlinami (za obdobje manj kot 5 let) in se uporablja za košnjo ali pašo večkrat na leto. Če je površina porasla s travno rušo in ni preorana v obdobju pet ali več let, jo uvrstimo v trajni travnik.
1300	Trajni travnik	Površina porasla s travo, deteljami in drugimi krmnimi rastlinami, ki se jo redno kosi oziroma pase. Takšna površina ni v kolobarju in se ne orje. Kot trajni travnik se šteje tudi površina, porasla s posameznimi drevesi, kjer gostota dreves ne presega 50 dreves/hektar.
1410	Kmetijsko zemljišče v zaraščanju	Zemljišče, ki se zarašča zaradi opustitve kmetovanja ali preskromne kmetijske rabe. Na njem se pojavljajo mlado olesenelo ali trnasto rastje ter drevesa in grmičevje, običajno različnih starosti, katerih pokrovnost je 20–75 %.

1500	Drevesa in grmičevje	Površina, porasla z drevesi in grmičevjem, katerih pokrovnost presega 75 % in niso uvrščena v gozd. Sem uvrščamo tudi obvodno zarast, če so obrečni pasovi porasli z drevjem oziroma grmovjem, ter mejice iz gozdnih dreves oziroma grmičevja.
2000	Gozd	Zemljišče, ki je v skladu s predpisi o gozdovih opredeljeno kot gozd.
3000	Pozidano in sorodno zemljišče	Površina, na kateri so zgradbe, ceste, ki vodijo do naselij ali hiš, parkirni prostori, rudniki, kamnolomi in druga infrastruktura, ki služi za opravljanje človeških dejavnosti.
5000	Suho, odprto zemljišče s posebnim rastlinskim pokrovom	Ne-gozdno zemljišče, pokrito z nizko vegetacijo (pod 2 m), ki je nerodovitno ali nedostopno. Pokritost z vegetacijo ni večja od 75 %.
6000	Odprto zemljišče brez ali z nepomembnim rastlinskim pokrovom	Nezazidano zemljišče z malo ali brez vegetacije, zaradi česar takšne površine ne moremo vključiti v kakšen drug razred. Sem sodijo vsa zemljišča, prekrita z golimi skalami, peščene plaže in sipine, prodnate površine ob oziroma v vodotokih, melišča in ostale odprte površine.
7000	Voda	Površina, pokrita s površinskimi vodami, kot so jezera, reke, potoki in jarki, v katerih se nahaja voda.

- Veljavna namenska raba prostora (digitalna kartografska dokumentacija), Občina Jesenice
- Predvidena namenska raba prostora, Predlog Občinskega prostorskega načrta občine Jesenice, Občina Jesenice

**PRILOGA**  
**Karta: DEGRADIRANE POVRŠINE V OBČINI JESENICE**



Id	Ime	Površina (ha)
1	Plato Karavanke	7,3
2	Stara postaja Hrušica	1,1
3	Separacija	5,7
4	Peskopod deponija	1,0
5	Gradbinčeva žaga	0,3
6	Feršped - železniška postaja	18,1
7	Kamolom Podmežakla	8,9
8	Hrenovca	4,5
9	Poslovna cona Jesenice	34,9
10	Kamolom Trebež	2,0
11	Črna vas	4,8
SKUPAJ		88,4

## Degradirane površine v občini Jesenice

### Legenda

- degradirana površina
- meja občine Jesenice

0 160 320 640 960 1.280 meter

Merilo: 1:20.000

Vir:  
Digitalni ortofoto posnetek (DOF), 1:2.500, GURS

