Kopije katastrskega načrta – Načrt razpolaganja z nepremičnim premoženjem v lasti Občine Jesenice za leto 2017 (zemljišča)

1. Parc. št. 2199/1 in 2199/2 obe k.o. 2175 – Jesenice

2. Parc. št. 137/8 k.o. 2178 – Koroška Bela

3. Parc. št. 142/4 k.o. 2172 – Hrušica

4. Parc. št. 1869/2 in 1869/3 obe k.o. 2175 – Jesenice

5. Del parc. št. 490/178 in parc. št. 490/162 obe k.o. 2171 - Dovje

6. Del parc. št. 1390/0 in parc. št. 1659/0 obe k.o. 2175 – Jesenice

7. Del parc. št. 543/47 k.o. k.o. 2638 - Podmežaklja

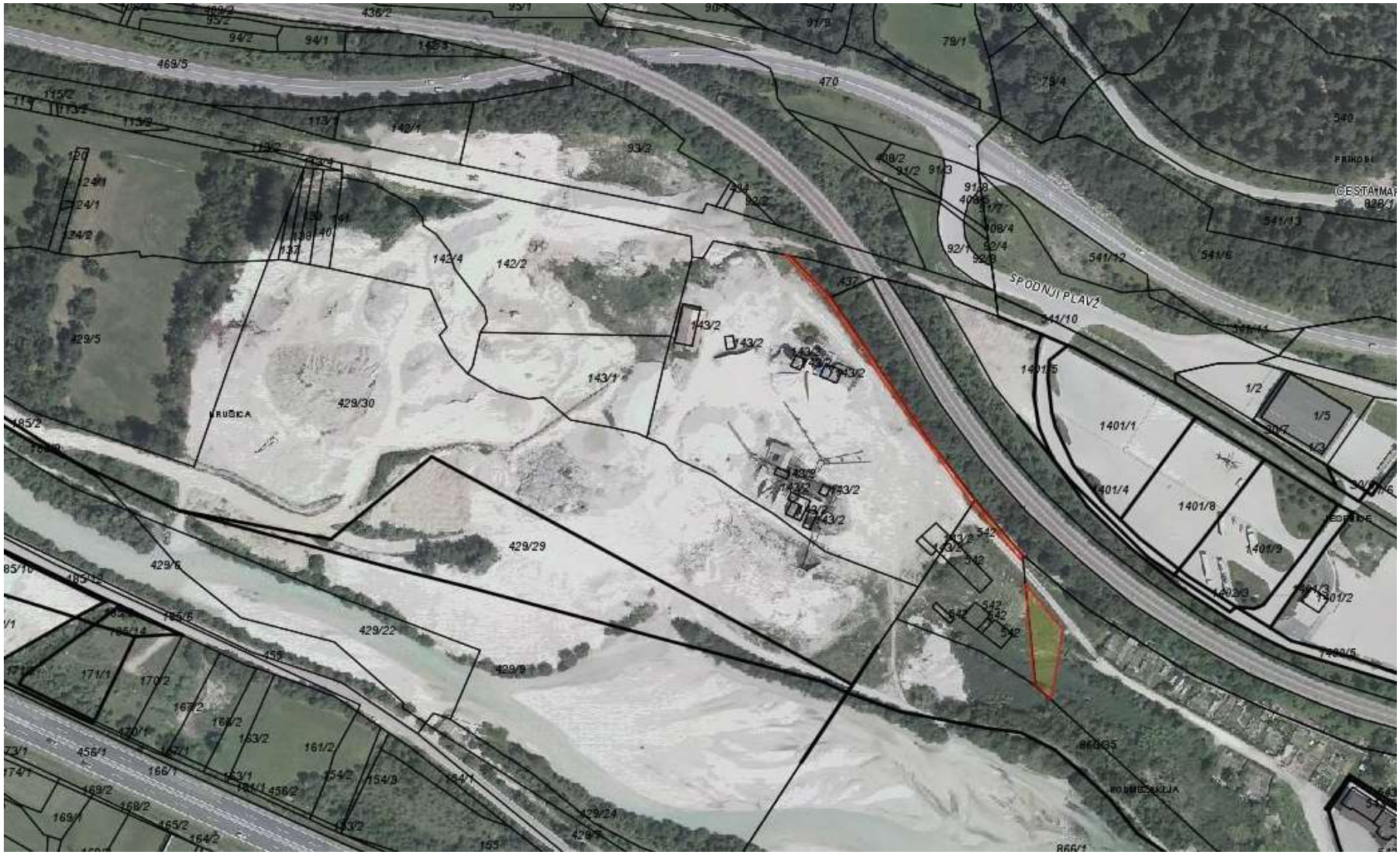

8. Del parc. št. 1602/1, parc. št. 1602/40, parc. št. 1602/41 in parc. št. 1602/42 vse k.o. 2175 – Jesenice

9. Del parc. št. 1901/4 k.o. 2175 - Jesenice

10. Parc. št. 263/5 k.o. 2172 – Hrušica

11. Del parc. št. 900/6 k.o. 2175 - Jesenice

12. Parc. št. 726/23 k.o. 2176 - Blejska Dobrava

13. Del parc. št. 1093/0 k.o. 2175 - Jesenice



14. Parc. št. 1458/14 k.o. 2175 - Jesenice



15. Parc. št. 480/9 k.o. 2174 - Planina

16. Parc. št. 2175 k.o. 2175 - Jesenice



17. Del parc. št. 902/29 k.o. 2175 - Jesenice



18. Del parc. št. 845/1 k.o. 2637 - Prihodi

19. Del parc. št. 843/6 in 845/3 obe k.o. 2637 - Prihodi

20. Parc. št. 2629/5 k.o. 2175 - Jesenice

21. Parc. št. 2629/6 k.o. 2175 - Jesenice

22. Delež parc. št. 6/12 k.o. 2172 – Hrušica

23. Parc. št. 156/10 k.o. 2176 - Blejska Dobrava

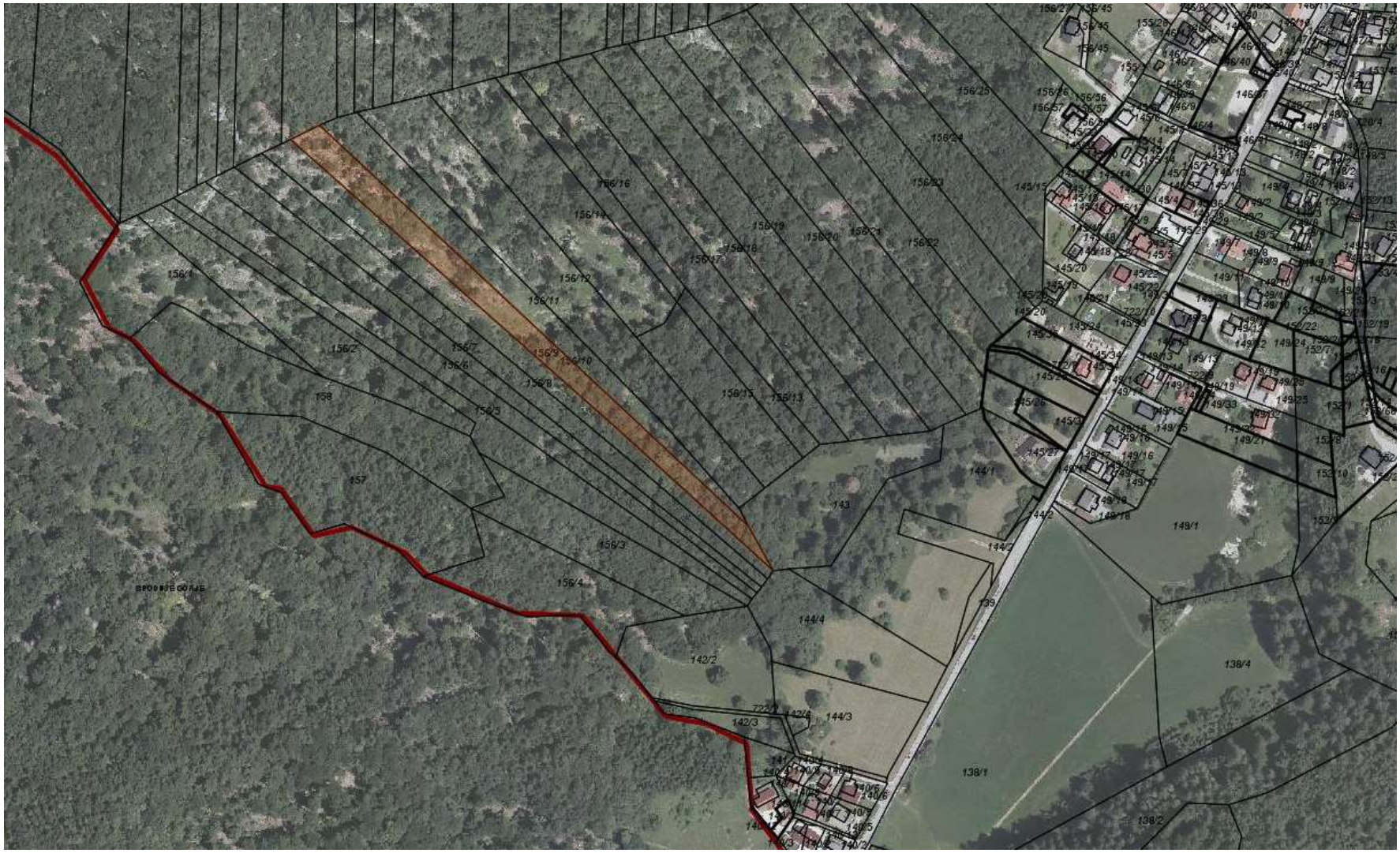

24. Parc. št. 1623/13 k.o. 2175 – Jesenice

25. Parc. št. 435/141 k.o. 2174 – Planina