jeko

JEKO, javno komunalno podjetje, d.o.o., Jesenice
Cesta maršala Tita 51
4270 Jesenice

T 04 581 04 00
F 04 581 04 20
E info@jeko.si

www.jeko.si

OBČINA JESENICE
JESENICE
Prejeto: - 5 -02- 2018
Pril.:
900-1/2018-
Vredn.

OBČINA JESENICE
OBČINSKI SVET
Cesta železarjev 6, 4270 Jesenice

Datum: 1.02.2018
Številka: 0/09-SK-11/2018

Zadeva: Odgovor na ustno pobudo gospe Helene Razinger

Navedene ceste, na relacijah Jesenice – Planina pod Golico, Žerjavec – Plavški Rovt in Jesenice – Javorniški Rovt so kategorizirane lokalne cest. Te ceste sodijo v III. prednostni razred vzdrževanja cest v zimskih razmerah (Pravilnik o rednem vzdrževanju javnih cest Ur.l.RS št. 38/2016), ob tem pa je to tudi najvišji prednosti razred vzdrževanja cest na področju Občine Jesenice.

Organizacija zimske službe v Občini Jesenice je formirana tako, da vozišča in javne površine najvišjih prednostnih razredov vzdržuje nosilec dejavnosti vzdrževanja cest to je podjetje Jeko d.o.o.. Ostale javne površine nižjih prednostnih razredov so na podlagi pogodb o sodelovanju dane v vzdrževanje pogodbenim izvajalcem.

Na relacije lokalnih cest so razporejena tovorna vozila, ki imajo ustrezno širino snežnih plugov in avtomatske posipalne naprave z zadostnimi volumni, ki omogočajo ustrezni doseg vozila. Upravljavci teh strojev so profesionalni vozniki z največ izkušnjami in kot taki najprimernejši za izvajanje del na teh odsekih gorskih cest. Pogodbeni izvajalci v največji meri izvajajo dela na javnih poteh v naseljih. Dela izvajajo pretežno s kmetijsko mehanizacijo, variabilnimi snežnimi plugi in trosilnimi ter samonakladalnimi posipalci. Tovrstna mehanizacija zaradi prilagojenosti delu, kateremu je namenjena ni primerna za širše ceste z daljšimi relacijami. Temu botrujejo manjša širina pluga, nezadostna hitrost odriva snega, premajhen doseg posipalnih naprav ipd.

Organizacija dela zimske službe temelji na Izvedbenem programu zimske službe za tekoče leto. V skladu z Izvedbenim programom, dela odreja dežurni vodja, ki je dolžan opravljati pregled cest. Vsi pogodbeni izvajalci imajo odrejene relacije za katere so jim predani opisni in grafični načrti del s prilogami (v prilogi za območje Planine pod Golico). Pri premikih na delavne relacije se velika večina pogodbenih izvajalcev vozi po občinskih cestah, ki jih vzdržuje Jeko d.o.o., vendar na njih ne izvajajo del, ker jim niso odrejena in za njih nimajo ustreznih navodil. Vsak pogodbeni izvajalec odgovarja tudi za materialno škodo, ki jo povzroči na premoženju občanov ali za opustitev izvajanja, kar je z jasnim načrtom in organizacijo dela bistveno lažje nadzorovati. Naši pogodbeni izvajalci prihajajo tudi iz Bleda in Gorij tako, da praksa nikakor ne prenese takega postopanja, da bi »mimogrede« plužili avtobusne postaje na Kočni, cesto skozi Blejsko Dobravo, Cesto 1 Maja, prišli v Komunalno bazo, naložili posipni material nato pa šli izvajati dela na Cesto Toneta Tomšiča. S takim načinom dela bi se v sistem vnašala nejasnost dolžnosti in odgovornosti izvajanja del na posameznih odsekih, po katerih se premikajo izvajalci na posamezne relacije.

Za dodatna vprašanja in odgovore sam vam na voljo.

Lepo pozdravljeni.

jeko
JEKO javno komunalno podjetje, d.o.o., Jesenice

Pripravil:
Sebastjan Klukovič,
Vodja procesa vzdrževanja javnih površin

Direktor:
Uroš Bučar, *univ.dipl.ekon*

JEKO-IN, d.o.o., Jesenice	**IZTOK KLINAR, TRAKTOR MB TRUCK, STAYER**		
Naročnik: Občina Jesenice	Namen risbe: Kartografski prikaz z opisom del v **zimski službi**		
Pripravil: Sebastjan Klukovič	Vsebina risbe: Relacija Planina pod Golico		

OPIS RELACUE:

- Naklad posipnega materiala skladišče Golica > odcep nad Fencem do konca ceste > sankaška do cilja proge > parkirišče pred gasilskim domom > odcep nad Vaskarjem do znaka prepovedani promet > odcep proti Kitku > odcep nad Čopom HŠ 4b > odcep do HŠ 16b (PRAVOČASNO JAVI TEŽAVE Z ODLAGANJEM SNEGA NA CELOTNEM ODSEKU ZA VASKARJEM)> odcep proti Mentnu do zadnje hiše in domačije Rožca > nazaj po spodnji cesti mimo Mecije do HŠ 61 > nazaj proti cerkvi > cesta na Damjano do konca > avtobusna postaja Čop > parkirišče in pločnik pod Španovim Vrhom (ČE NI ČASA NA KONCU) > odcep na Jeriča do konca asfaltnega vozišča > odcep proti Prihodi 52-54 (Pogačnik) > odcep do Tarmana > Pl. Pod Golico 69 (Tramte) > za Garmonom > do Adamča > odcep na Bavanta do table gozdna cesta (od Bavanta do table gozdna cesta zadnje po prioriteti) > Prihodi > avtobusna postaja prihodi > Zg. Pejce > Sp. Pejce (previdnost pri narivanju snega v odbojno ograjo na glavni cesti - potegni vzdolž odbojne ograje)
- Previdnost pri odmeri posipnega materiala.
- V slepih ulicah je potrebno sneg odrivati proti izvozu.
- Sprotno širjenje križišč za zagotavljanje preglednosti na vozišču.
- Previdnost pri narivanju snega ob ovire in cestno opremo.
- Po opravljeni relaciji situacijo javiti dežurnemu vodju.

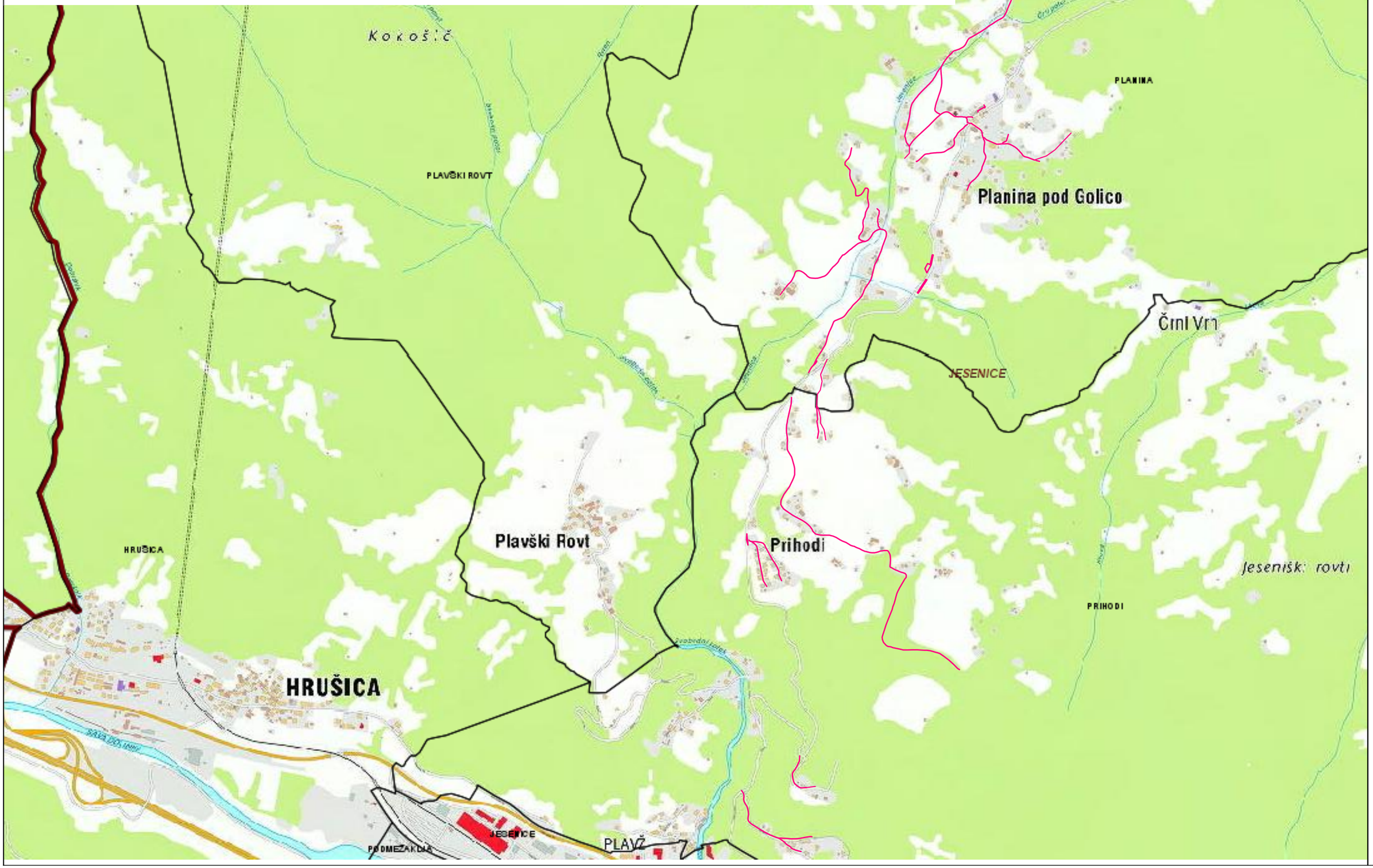

OBČINA JESENICE - ZIMSKA SLUŽBA RELACIJA PLANINA POD GOLICO

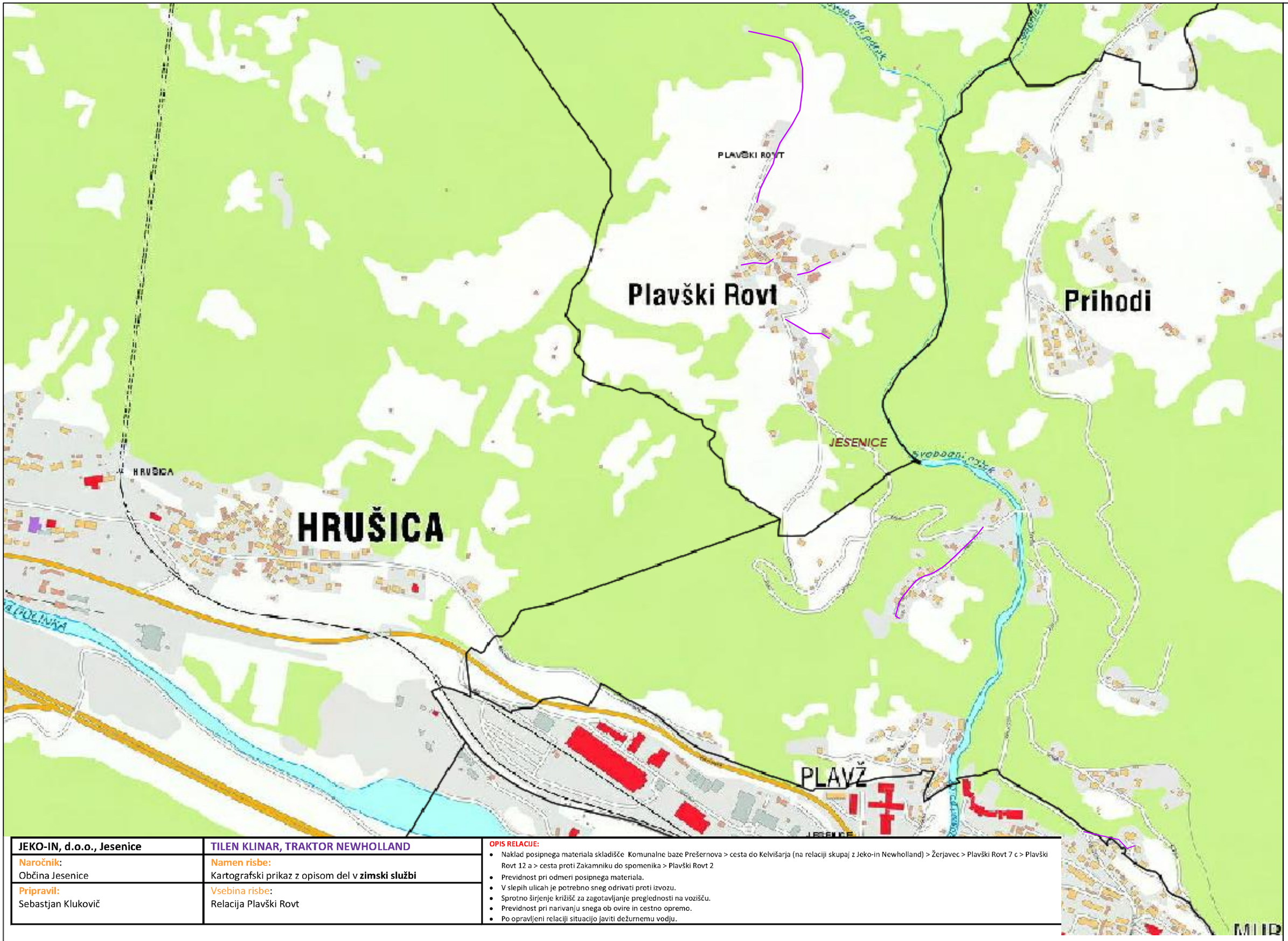

JEKO-IN, d.o.o., Jesenice	TILEN KLINAR, TRAKTOR NEWHOLLAND
Naročnik: Občina Jesenice	Namen risbe: Kartografski prikaz z opisom del v **zimski službi**
Pripravil: Sebastjan Klukovič	Vsebina risbe: Relacija Plavški Rovt

OPIS RELACIJE:

- Naklad posipnega materiala skladišče Komunalne baze Prešernova > cesta do Kelvišarja (na relaciji skupaj z Jeko-in Newholland) > Žerjavec > Plavški Rovt 7 c > Plavški Rovt 12 a > cesta proti Zakamniku do spomenika > Plavški Rovt 2
- Previdnost pri odmeri posipnega materiala.
- V slepih ulicah je potrebno sneg odrivati proti izvozu.
- Sprotno širjenje križišč za zagotavljanje preglednosti na vozišču.
- Previdnost pri narivanju snega ob ovire in cestno opremo.
- Po opravljeni relaciji situacijo javiti dežurnemu vodju.

OBČINA JESENICE - ZIMSKA SLUŽBA RELACIJA PLAVŠKI ROVT

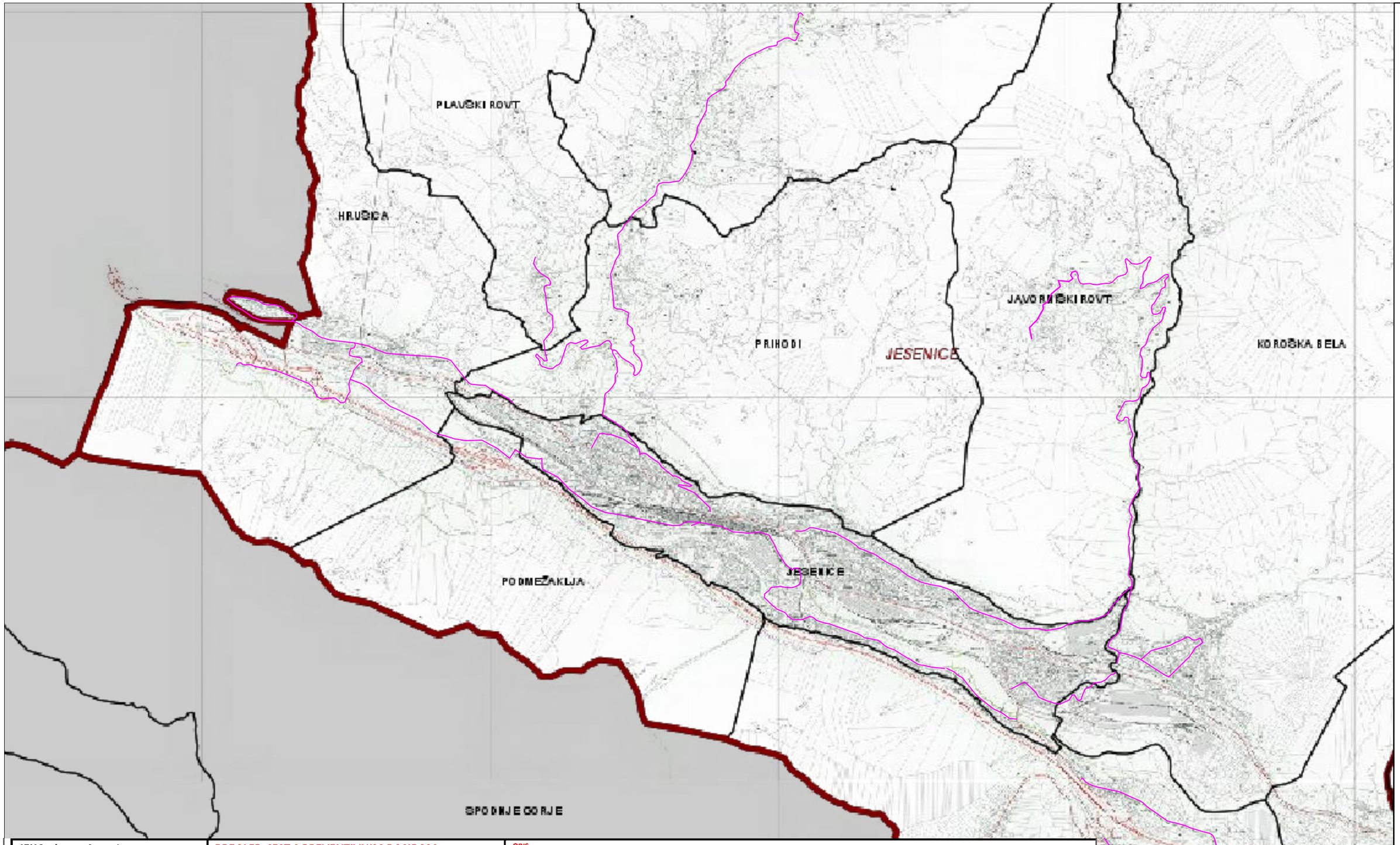

OBČINA JESENICE-ZIMSKA SLUŽBA PREGLED CEST S PREVENTIVNIM POSIPOM

JEKO, d.o.o., Jesenice	**PREGLED CEST S PREVENTIVNIM POSIPOM**		
Naročnik: Občina Jesenice	Namen risbe: Kartografski prikaz z opisom del v **zimski službi**		
Pripravil: Sebastjan Klukovič	Vsebina risbe: Relacija pregleda cest s preventivnim posipom		

OPIS:

- Pregled cest se izvaja dnevno izjemoma, ko vremenske razmere dopuščajo opustitev dejavnosti.
- Preventivni posip se izvaja, v primeru: napovedi snežnih padavin, ko se slanost vozišča spusti na ničelno raven in vremenske razmere omogočajo zmrzovanje cestišča.
- Smer relacije: Komunalna baza smer nadvoz Spar > Cesta 1 maja. smer Podkočna > Blejska Dobrava smer pokopališče > Lipce >Javornik od Flamingota do AMD-ja > Koroška Bela > Trgovina Mercator do Čopovega vodnjaka in po Cankarjevi do kapelice > Javorniški rovt glavna cesta > odcep do Suljkanoviča > nazaj > Tomšičeva do Gimanzije > Titova od sodišča na Murovo do ceste v Golico > glavna cesta v Golico do Betela > nazaj do križišča za Plavški rovt > cesta v Plavški rovt do Martinca > nazaj > čez Bokalovo do Mavrice > Hrušica od Kopavnika po glavni cesti do Belega Polja > po zgornji cesti nazaj do RZ > čez most na Savi > cesta na DMM do konca asfalta > nazaj > Most doka > Komunalna baza Prešernova.
- Posebno pozornost je potrebno posvetiti odsekom: vsi cestni odseki ob vodotokih, premostitveni objekti, ceste na osojnih legah (Cesta 1. Maja, cesta za Savo hrušica - Doka), vozišča odseki z večjim vzdolžnim naklonom (Ferkov klanec, Cesta v Golico, cesta v Javorniški Rovt) ceste višjih kategorizacijskih razredov, lokalno poznani odseki kjer občasno prihaja do zlivanja vode in nastanka poledice.

JEKO, d.o.o., Jesenice	JEKO-IN, U 1400
Naročnik: Občina Jesenice	Namen risbe: Kartografski prikaz z opisom del v **zimski službi**
Pripravil: Sebastjan Klukovič	Vsebina risbe: Relacija Planina pod Golico in Hrušica glavne ceste

OPIS RELACIJE:

- Naklad posipnega materiala skladišče Komunalna baza Prešernova > smer Hermanov most > podvoz Podmežakla > od sodišča do križišča Integral > od semaforja pri zdravstvenem po glavni cesti v Planino pod Golico do zadnjega obračališča pred mostom pod Betelom > nazaj do križišča Plavški Rovt > Plavški Rovt do Martinčevega hleva > nazaj do križišča Bokalova > Bokalova glavna do Mavrice > Tavčarjeva do osnovne šole Tone Čufar > izhod mimo avtobusne postaje na Revolucijo > po Revoluciji nazaj na Tavčarjevo do križišča Integral > nazaj proti Metuljčku **(PAZI NA PLOČNIK V JUTRANJIH URAH OD 6.00 DO 9.00, ČE JE OČIŠČEN NE ŠIRI CESTE ODLOŽI PRED ROBNIKOM PLOČNIKA) >** avtobusna postaja Bolnica enostransko > čez Kopavnik po zgornji cesti čez Belo Polje **(PAZI NA PLOČNIK V JUTRANJIH URAH OD 6.00 DO 9.00 , ČE JE OČIŠČEN NE ŠIRI CESTE ODLOŽI PRED ROBNIKOM PLOČNIKA)** > krožno skozi avtobusno postajo > nazaj proti trgovini > križišče z R2 > odsek do mosta čez Savo > most čez Savo (če je čas širjenje križišča in parkirišča pri Diablotu) > odsek od bivšega SCT-ja do Doke > od Doke smer Mercator krožišče nazaj do semaforja na R2 > od semaforja smer komunalna baza.
- Če je odrejeno se lahko relacija dela tudi v obratni smeri.
- Previdnost pri odmeri posipnega materiala.
- V slepih ulicah je potrebno sneg odrivati proti izvozu.
- Sprotno širjenje križišč za zagotavljanje preglednosti na vozišču.
- Previdnost pri narivanju snega ob ovire in cestno opremo.
- Po opravljeni relaciji situacijo javiti dežurnemu vodju.

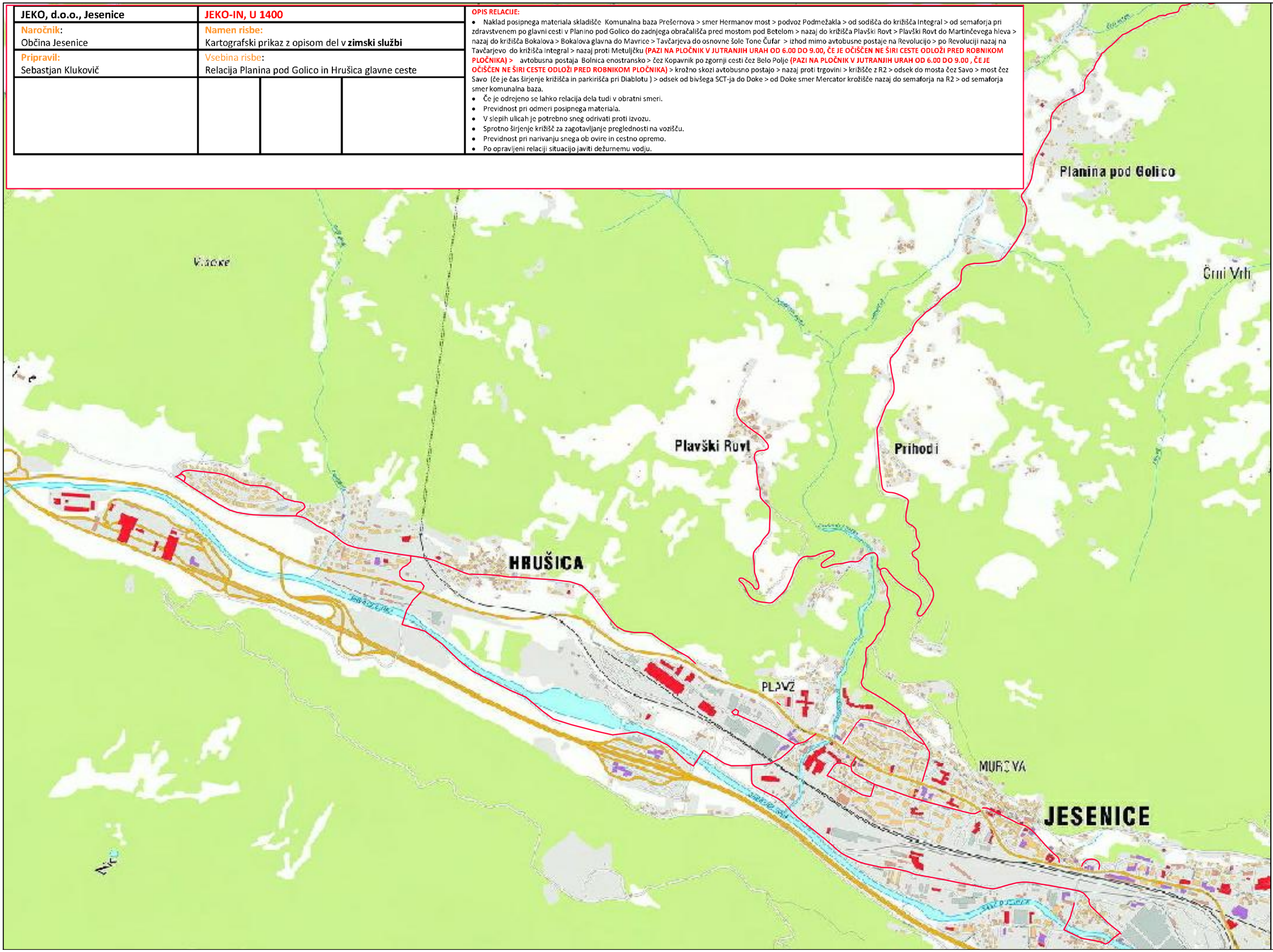

OBČINA JESENICE - ZIMSKA SLUŽBA GLAVNA CESTA PLANINA POD GOLICO