Obrazec 1 (ZEN-A – 27. člen)
Številka: 192_41-1
Datum: 18.12.2018

Spremembe občinske meje

Ime občine, ki je poslala spremembe: Žirovnica
OB_ID občine, ki je poslala spremembe: 192
Datum prejema elektronskega sporočila s slojem sprememb: 7.12.2018

Občine, ki so uskladile spremembe medsebojne meje:

Ime občine	**OB_ID občine**
Žirovnica	192
Jesenice	41

Seznam parcel, ki se jih v celoti prenese v drugo občino:

Parcela		**Prvotna občina**		**Nova občina**	
K.O.	**Štev. parcele**	**Ime**	**OB_ID**	**Ime**	**OB_ID**
2180	1203/1	Jesenice	41	Žirovnica	192
2176	752/4	Žirovnica	192	Jesenice	41
2176	789	Žirovnica	192	Jesenice	41
2180	1067/69	Jesenice	41	Žirovnica	192

Seznam parcel, ki se jih deloma prenese v drugo občino:

Parcela		**Prvotna občina**		**Nova občina**	
K.O.	**Štev. parcele**	**Ime**	**OB_ID**	**Ime**	**OB_ID**
2180	1204/1	Jesenice	41	Žirovnica	192

Obrazec je pripravljen kot priloga k aktu, ki ga potrdijo pristojni organi udeleženih občin.

V nadaljevanju so podane pregledna skica in skice posameznih sprememb.

Pregledna skica sprememb

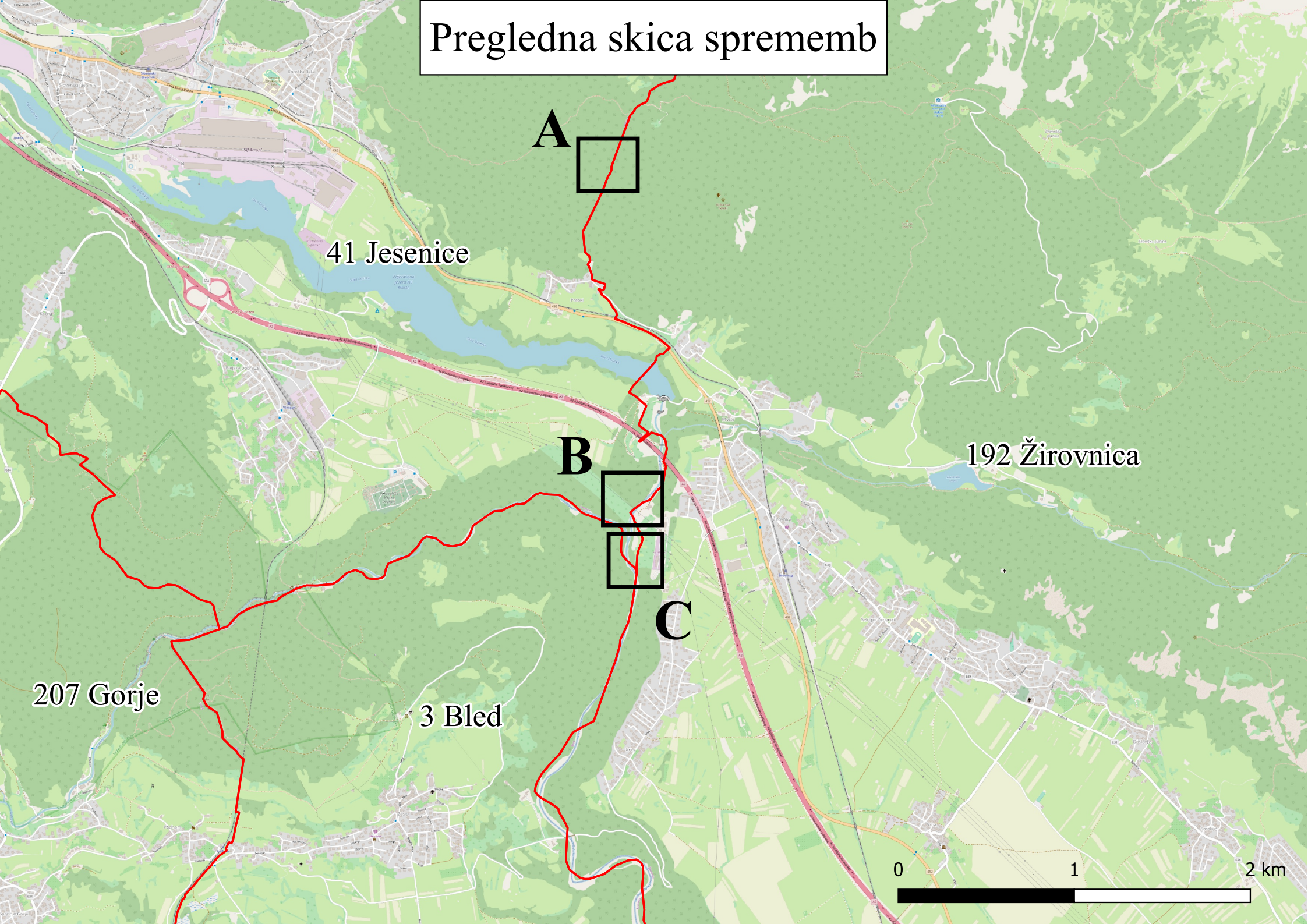

A

Podrobna skica sprememb

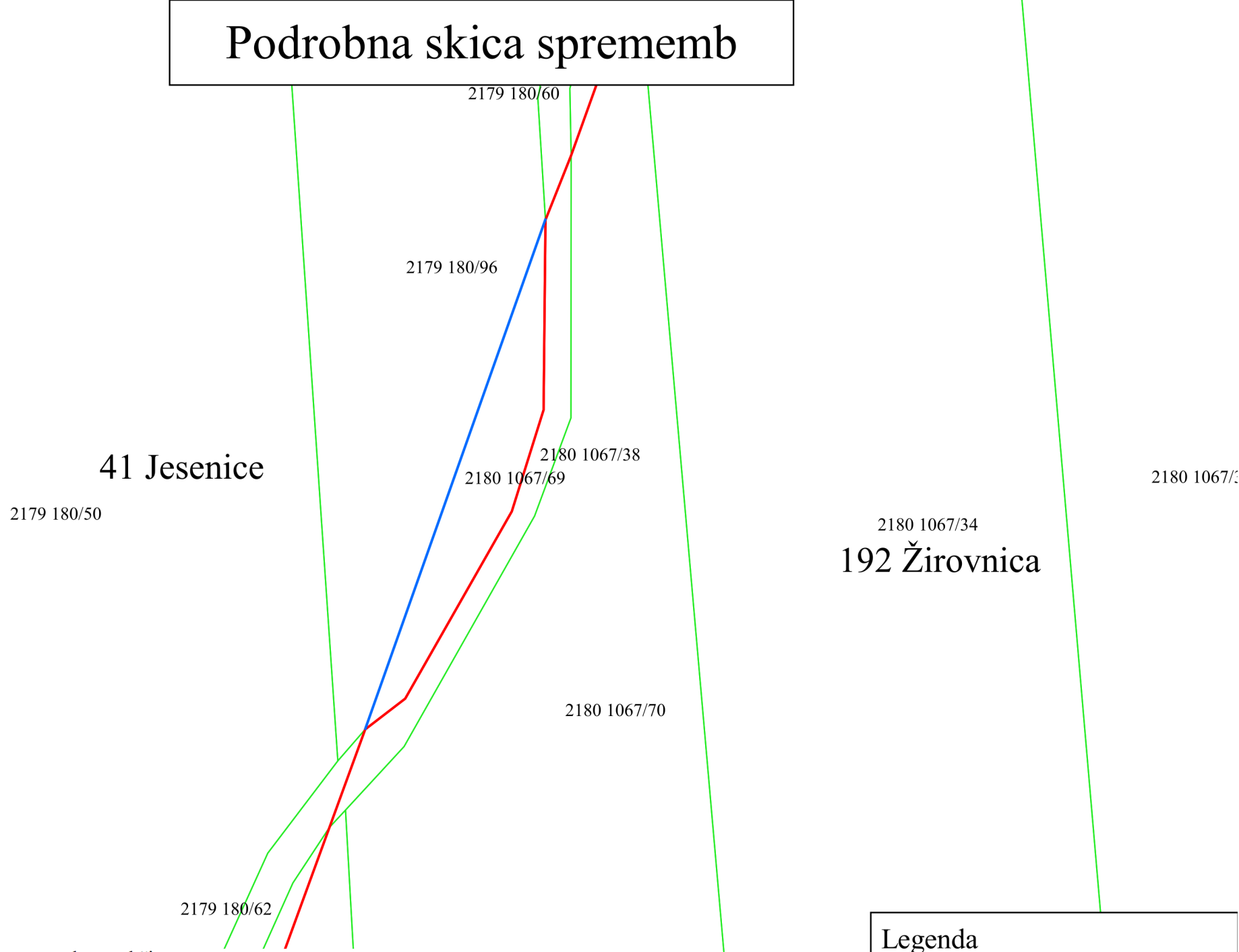

Seznam parcel, ki se jih v celoti prenese v drugo občino:

Parcela		Prvotna občina		Nova občina	
K.O.	Štev. parcele	Ime	OB_ID	Ime	OB_ID
2180	1067/69	Jesenice	41	Žirovnica	192

B

Podrobna skica sprememb

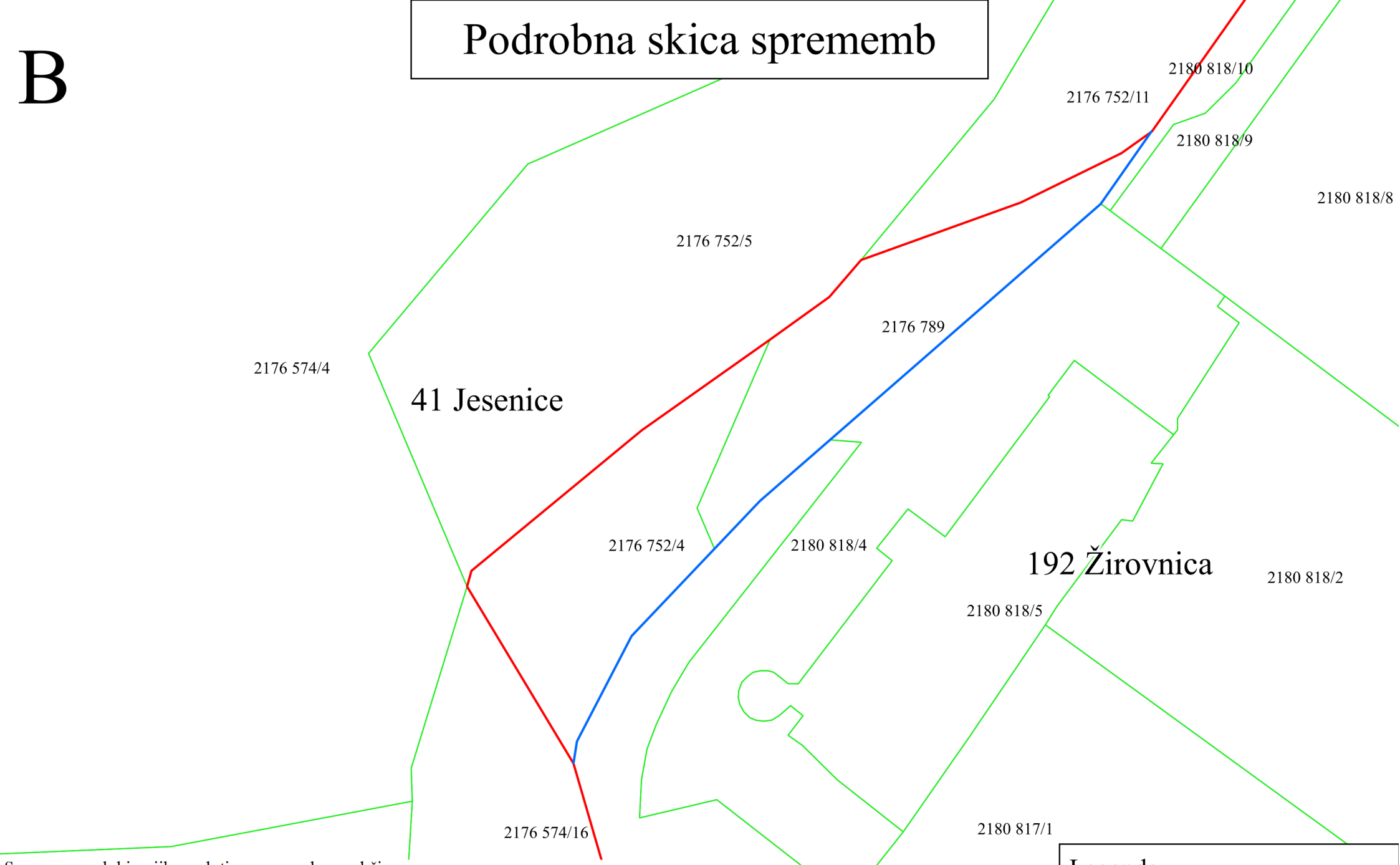

Seznam parcel, ki se jih v celoti prenese v drugo občino:

Parcela		Prvotna občina		Nova občina	
K.O.	Štev. parcele	Ime	OB_ID	Ime	OB_ID
2176	752/4	Žirovnica	192	Jesenice	41
2176	789	Žirovnica	192	Jesenice	41

Podrobna skica sprememb



Seznam parcel, ki se jih v celoti prenese v drugo občino:

Parcela		Prvotna občina		Nova občina	
K.O.	Štev. parcele	Ime	OB_ID	Ime	OB_ID
2180	1203/1	Jesenice	41	Žirovnica	192

Seznam parcel, ki se jih deloma prenese v drugo občino:

Parcela		Prvotna občina		Nova občina	
K.O.	Štev. parcele	Ime	OB_ID	Ime	OB_ID
2180	1204/1	Jesenice	41	Žirovnica	192