



OBČINSKI SVET OBČINE JESENICE

MANDAT 2022–2026

21. REDNA SEJA

24. 9. 2025

Sejna soba Občine Jesenice
Cesta železarjev 6, Jesenice

Številka: 900-5/2025

Datum: 10. 9. 2025

V skladu z določili 14. člena Statuta Občine Jesenice (Ur. list RS, št. 101/2015 in 28/2025) in 29. člena Poslovnika o delu Občinskega sveta Občine Jesenice (Ur. list RS, 2/2016, 134/2023, 4/2024 in 18/2024)

SKLICUJEM

21. redno sejo Občinskega sveta Občine Jesenice,

ki bo v sredo, 24. 9. 2025, ob 17.00

v sejni sobi Občine Jesenice, Cesta železarjev 6, Jesenice

Za sejo predlagam naslednji dnevni red:

1. Potrditev besedila zapisnika s poročilom o realizaciji sklepov 20. redne seje Občinskega sveta Občine Jesenice, ki je bila 18. 6. 2025
2. Predlog Sklepa o določitvi javne infrastrukture na področju kulture
3. Predlog Strategije razvoja občine Jesenice 2025 – 2035 – PRVA OBRAVNAVA
4. Predlog za razrešitev in imenovanje nove članice Statutarno pravne komisije
5. Predlog za imenovanje predsednice Odbora za okolje in prostor ter gospodarjenje z nepremičninami in članice Komisije za mandatna vprašanja, volitve in imenovanja
6. Predlog za imenovanje predstavnikov Občine Jesenice v Svet javnega zavoda Gasilsko reševalna služba Jesenice
7. Predlog za imenovanje predstavnice Občine Jesenice v Svet javnega zavoda Občinska knjižnica Jesenice
8. Mnenje o utemeljenosti pokrivanja območja občine Jesenice z radijskim programom
9. Vprašanja in pobude

mag. Peter Bohinec
ŽUPAN

Vabljeni:

- ✓ Svetnice in svetniki Občinskega sveta – mandat 2022–2026
- ✓ prof. dr. Aleksandar Kešeljević, Center poslovne odličnosti Ekonomske fakultete Univerze v Ljubljani (k točki 3)

Seji prisostvujejo zaposleni v Občinski upravi:

- ✓ mag. Vera Djurić Drozdek – direktorica občinske uprave
- ✓ mag. Valentina Gorišek – vodja Oddelka za okolje in prostor
- ✓ mag. Viktorija Marušič – vodja Komunalne direkcije
- ✓ Mojca Levstik – svetovalka za Občinski svet
- ✓ Maja Korošec – svetovalka za odnose z javnostmi in protokol
- ✓ Jasna Sodja – vodja Oddelka za finance, plan in analize
- ✓ Alja Velikajne – Oddelek za družbene dejavnosti in splošne zadeve

Obveščeni mediji:

ATM, GTV, Radio Triglav, Delo, Radio Kranj, Dnevnik, Radio Slovenija, Gorenjski glas, STA, ...

Obveščeni predsedniki političnih strank in predstavniki list z mandati v Občinskem svetu občine Jesenice, Upravna enota Jesenice in Mladinski svet Jesenice:

- ✓ Gibanje Svoboda, Branislav Zajovič
- ✓ Neodvisna lista Za boljše Jesenice, Uroš Lakič
- ✓ Socialni demokrati, OO Jesenice, Slavka Brelih
- ✓ Slovenska demokratska stranka, OO Jesenice, Andrej Vastl
- ✓ Lista Naše Jesenice, Blaž Račič
- ✓ Levica Jesenice - Jeseniška alternativa, Vlado Mlinarec
- ✓ Nova Slovenija – Krščanski demokrati, OO Jesenice, Boris Kitek
- ✓ Slovenska ljudska stranka, OO Jesenice, Marko Zupančič
- ✓ Državljsko gibanje Resni.ca, Zorica Dabižljević
- ✓ Nadzorni odbor Občine Jesenice
- ✓ Upravna enota Jesenice, načelnica Alenka Burnik
- ✓ Mladinski svet Jesenice, predsednik Aljoša Markež

✓ **Gradivo za sejo občinskega sveta je objavljeno na spletni strani občine Jesenice**
www.jesenice.si → [Občinski svet](#) → [21. redna seja Občinskega sveta](#)

Zasedanja delovnih teles:

- ✓ **Sreda, 27. 8. 2025, ob 17.00 uri – sejna soba**
[Komisija za mandatna vprašanja, volitve in imenovanja](#)
Točki: 4, 5, 6 in 7
- ✓ **Sreda, 17. 9. 2025, ob 17.00 uri – sejna soba**
[Odbor za družbene dejavnosti](#)
Točki: 2 in 3
- ✓ **Sreda, 17. 9. 2025, ob 18.00 uri – sejna soba**
[Odbor za okolje in prostor ter gospodarjenje z nepremičninami](#)
Točka: 3
- ✓ **Četrtek, 18. 9. 2025, ob 16.30 uri – sejna soba**
[Statutarno pravna komisija](#)
Točka: 2
- ✓ **Četrtek, 18. 9. 2025, ob 17.00 uri – sejna soba**
[Odbor za gospodarstvo in gospodarske javne službe](#)
Točka: 3
- ✓ **Ponedeljek, 22. 9. 2025, ob 16.00 uri – sejna soba**
[Odbor za proračun in finance](#)
Točka: 3

TOČKA 1

**Potrditev besedila zapisnika s poročilom o realizaciji sklepov
20. redne seje Občinskega sveta Občine Jesenice,
ki je bila 18. 6. 2025**

Številka: 900-4/2025

Datum: 23. 6. 2025

ZAPISNIK

20. redne seje Občinskega sveta Občine Jesenice,

ki je bila v sredo, 18. 6. 2025, ob 17.00

v sejni sobi Občine Jesenice, Cesta železarjev 6, Jesenice

PRISOTNE ČLANICE IN ČLANI OBČINSKEGA SVETA:

Mateja BAN, Mojca ČUFER, Zorica DABIŽLJEVIČ, Džeki (Dževad) HALILOV, Irma JAGURDŽIJA LIČINA, Damjana KAUČIČ, Ferida KLINAR, Tadej KRIŽAJ, Maja KRIŽNAR, Janez MARINČIČ, Tomaž Tom MENCINGER, Eva MLAKAR, Vlado MLINAREC, Sabina MULALIČ, dr. Ahmed PAŠIĆ, Vladimir PETKOVIĆ, Blaž RAČIČ, dr. Urška RAVNIK VERBIČ, Tina REPOVŽ, Armin SILIĆ, Irma STRUNA, Tanja TARMAN, Brane (Branislav) ZAJOVIĆ in Marko ZUPANČIČ

OPRAVIČENO ODSOTNI ČLANI: Antonija GASAR, Sonja TUŠAR, Aljoša ULČAR in Robert HUMAR

OSTALI PRISOTNI:

mag. Vera DJURIĆ DROZDEK – direktorica občinske uprave, mag. Viktorija MARUŠIČ – vodja Komunalne direkcije, mag. Valentina GORIŠEK – vodja Oddelka za okolje in prostor, Jasna SODJA – vodja Oddelka za finance, plan in analize, Maja KOROŠEC – svetovalka za odnose z javnostmi in protokol, Gregor JARKOVIČ – vodja Medobčinskega inšpektorata in redarstva občin Jesenice, Gorje, Kranjska Gora in Žirovnica in Mojca LEVSTIK – svetovalka za Občinski svet

ZAPISNIK JE ZAPISALA:

Mojca LEVSTIK

Župan **mag. Peter Bohinec** je v uvodu povedal, da bo 10. julija sklican zbor občanov v zvezi s peticijo glede postavljenega radarja, ki so jo posredovali krajani Blejske Dobreve. Vodja Medobčinskega inšpektorata in redarstva občin Jesenice, Gorje, Kranjska Gora in Žirovnica **Gregor Jarkovič** je v nadaljevanju predstavil do sedaj izvedene aktivnosti v zvezi s prometno ureditvijo na območju Krajevne skupnosti Blejska Dobrava. V zadnjih letih je bilo na tem območju tako na predlog občanov, kot tudi na predlog KS realiziranih veliko prometnih omejitev, vse z namenom izboljšanja prometne varnosti. Glede pobude za postavitve radarja na Kočni je pojasnil, da gre v tem primeru za državno cesto, tako da je po prvi zavrnitvi, Občina šele na podlagi pritožbe pridobila soglasje države, da se lahko postavi ohišje za izvajanje meritev hitrosti.

Pri vseh pobudah, ki so bile realizirane na območju KS Blejska Dobrava, ni bilo nikoli nobene pritožbe in nobene kritike. Pri uvedbi novih prometnih ureditev na območju Blejske Dobreve 1 pa je bilo posredovano veliko novinarskih vprašanj, več svetniških vprašanj, več 10 pobud za posredovanje informacij javnega značaja, prijav na različne inšpekcije, itd. Po analizi vseh teh pritožbe se lahko

pride do nekega neformalnega zaključka, da v tem primeru v prvi vrsti ne gre za skrb za prometno varnost, ampak gre za posledico spora med dvema posameznikoma.

Vse odločitve so bile sprejete strokovno, kajti tudi sedanja prometna ureditev na območju Blejske Dobrave 1 ni bila uvedena zato, ker bi nekdo to predlagal, ampak je bila najprej postavljena tabla »VI VOZITE«. Ta tabla od postavitve dalje vodi statistiko prometa, ki se odvija na tej relaciji. Na podlagi zadnjega izpisa je bilo ugotovljeno, da je pri omejitvi 40 km/h kar 70 % prihajajočih voznikov kršilo ta predpis. Iz smeri obrtno poslovne cone pa so bile te hitrosti še višje.

Vse pobude, ki so bile realizirane na celotnem območju Jesenic, nikoli niso bile uvedene zato, da bi kogarkoli ovirale, ali pa da bi oteževale življenje občanov, ampak so bile realizirane izključno zato, da bi se izboljšala prometna varnost in pretočnost lokalnega prometa.

Na pobudo redarstev je bila preko Ministrstva za notranje zadeve dana pobuda, da bi se ustanovile skupne mešane patrulje med policisti in občinskimi redarji. Ta pobuda se bo sedaj realizirala, tako da so na območju Policijske postaje Jesenice te patrulje že ustanovljene. Z načelnikom je dogovorjeno, da bodo te skupne patrulje organizirane v času, ki bo izkazoval, da je to najbolj učinkovito. V povezavi s tem bo pripravljeno tudi pojasnilo za medije, da bo tudi širša javnost z delom teh skupnih patrulj bolj seznanjena.

V razpravi so sodelovali:

Sabina Mulalić:

Glede postavljenega radarja je bil velik odziv oz. nezadovoljstvo s strani krajanov Blejske Dobrave. Zanima jo, kdo je dal pobudo, da se radar postavi na točno tej lokaciji oz. ali se je Občina sama odločila za to lokacijo. Glede na to, da skozi Blejsko Dobravo ni pločnika, otroci hodijo po cesti, hitrosti vozil so visoke, itd., pa se je radar postavil na lokacijo, kjer nikomur ne koristi, medtem, ko ga na Blejski Dobravi, kjer je najbolj ogrožena cona, ni.

Gregor Jarkovič:

Podobno kot pri inšpekcijskih nadzorih, so tudi tukaj posredovane pobude posameznikov, ki kažejo, da je na neki točki lahko problem. Če nekdo predlaga, da naj se postavi radar, se le-ta ne postavi takoj, ampak se najprej postavijo table, ki vodijo statistike. Pobudo preuči tudi SPV, ki je sestavljen iz več strokovnjakov in poda svoje mnenje oz. predlog.

Za območje Blejske Dobrave ni bilo posredovane nobene druge pobude za postavitev radarja, zato je neutemeljena razprava, da pred šolo ni postavljenega radarja. Če bi bile te pobude podane, bi jih SPV tudi pregledal. Ravno na take pobude so se namreč postavili ležeči policaji, dodatne omejitve in table, ki označujejo šolsko pot. Na tej lokaciji se ne ugotavlja nekih kritičnih situacij, ki bi narekovale, da je potrebno postaviti radar. V kolikor pa bo s strani občanov ali KS dan tak signal, pa se bo situacija tudi na tem območju preverila, tako kot se preveri na drugih območjih, da se poskrbi, da bo promet potekal varno.

Sabina Mulalić:

Zanima jo, na pobudo koga je bil postavljen radar.

Gregor Jarkovič:

Pobuda je bila posredovana s strani občana.

Sabina Mulalić:

Glede na to, da je bila pobuda dana s strani enega občana, odziv ostalih občanov pa je tudi znan, jo zanima, ali bo radar na tej lokaciji ostal, ali se bo odstranil.

Gregor Jarkovič:

Za varnost prometa na občinskih cestah je odgovorna Občina, ki se vedno odzove na vse predloge, ki jih dobi iz terena. Tudi v tem primeru se bo Občina odzvala na posredovano peticijo, tako da se bo na zboru krajanov vse to predstavilo.

Občina je tista, ki nosi odgovornost, in ne občani. Zaradi odzivov občanov se bodo rezultati meritev ponovno preučili in na tej podlagi se bodo potem dogovorile nadaljnje aktivnosti. Ne bodo pa se ukrepi spreminjali samo na zahtevo občanov, saj se s tem negira strokovnost pristojnih služb.

Džeki (Dževad) Halilov:

Pohvalno je, da se je uredilo toliko prometne signalizacije, da se zagotovi varnost v naselju. Ni pa sprejemljivo, da se postavi radar samo zaradi pobude enega občana. Ravno tako ga osebno ne prepriča pojasnilo, da je na tem območju postavljena omejitev hitrosti na 30 km/h samo zaradi varnosti.

Vsa ostala prometna signalizacija je postavljena tako, da se voznikov ne kaznuje. Gospa Ivelja pa je omenila, da je ta radar nameščen tako, da meri hitrosti tudi še izven naselja, kar pomeni, da je postavljen samo z namenom, da vozniki plačujejo kazni. Če se ljudje ne strinjajo s tem radarjem, naj se odstrani.

Gregor Jarkovič:

Gre za enega izmed najstarejših očitkov, kajti kjerkoli v Sloveniji se je postavil radar, so bili očitki, da je postavljen samo za namenom, da se pobira denar.

Vozniki lahko plačajo kazen za prekršek tudi, če ni postavljenega radarja. Represiji pa so podvrženi tisti, ki kršijo prometne predpise. Namen tega ni pobiranje denarja, kajti če bi želeli pobirati denar, bi radar postavili na kakšne hujše točke.

Večina pobud, ki so bile realizirane, izvirajo iz enega posameznika. Se pa vse te pobude presojajo strokovno, tako da so tudi končne odločitve utemeljene.

Džeki (Dževad) Halilov:

Verjame, da je zakonsko vse pravilno izvedeno, vendar pa je ta radar postavljen izključno zaradi pobiranja denarja. Če bi bil postavljen z namenom zagotavljanja varnosti v prometu, potem bi bil postavljen v vasi, kar bi razumeli tudi krajan. Tako pa cele Jesenice ne razumejo, zakaj je radar postavljen na sedanjo lokacijo.

Table »VI VOZITE« so postavljene na več lokacijah, pa se niso potem kar nadomestile z radarjem. Ta tabla se lahko postavlja za vodenje neke statistike, ne more pa se jo potem kar nadomestiti z radarjem na pobudo enega posameznika.

Vlado Mlinarec:

Če je bila izvedena analiza, koliko prekrškov je bilo narejenih na tem območju, potem je prav, da se poskrbi za varnost udeležencev v prometu. Ne more se sedaj razpravljati o tem, da se omejitev hitrosti odstrani, zato ker se vozniki s tem ne strinjajo. Sam se npr. tudi ne strinja z omejitvijo 30 km/h na Tavčarjevi ulici, vendar je le-ta postavljena in jo mora upoštevati.

Maja Križnar:

Rečeno je bilo, da se v presojo predlogov občanov vključi tudi SPV. 4. februarja 2025 je bila dana možnost preučitve predloga za zaporo ceste čez Kopavnik. Posebej je izpostavila, da bi želela sodelovati pri presoji tega predloga, ker je bil le-ta dan s strani občanov, ki se nahajajo neposredno v bližini Kopavnika. To ji ni bilo omogočeno, saj se je SVP sestel ob 8.40 uri, poleg tega pa si ceste niti niso ogledali, saj so celoten predlog preučevali na parkirišču. Ne drži torej trditev, da se SPV sestane tudi s pobudnikom posameznega predloga.

Eva Mlakar:

Glede na to, da je očitno to zelo pomembna tema, naj se to točko uvrsti na dnevni red seje, ne da se sedaj razpravlja že pred začetkom seje.

Župan mag. Peter Bohinec:

Gre samo za informacije, ki so dane svetnikom pred sejo.

Irma Jagurdžija Ličina:

Rečeno je bilo, da v kolikor bi se radar postavi zaradi pobiranja denarja, da bi bil postavljen na hujše točke. Na začetku je bilo povedano, da Občina skrbi za promet in ti dve informaciji sta si sedaj kontradiktorni. Če se želi skrbeti za varnost občanov, se torej postavlja radarje za umiritev prometa na hujše točke.

Zanima jo, koliko pobud za postavitve ostalih radarjev je bilo oddanih in koliko teh pobud je bilo obravnavanih. S strani svetnika Mencingerja je bila namreč v tem mandatu dana pobuda za postavitve radarjev po Jesenicah, več pobud je bilo danih za umeritev prometa na Bokalovi, itd.

Gregor Jarkovič:

Radar se postavlja na podlagi strokovnih okoliščin. Če občani ali krajevna skupnost opozori na neke težave v prometu, se preko strokovnih institucij poskuša te težave strokovno rešiti. Na splošno so celotne Jesenice obravnavane na podlagi pobud posameznikov, in situacija na Blejski Dobravi ni popolnoma nič drugačna.

Če bi občinska uprava želela zaslužiti z radarji, tako kot se sedaj manipulira, bi bilo teh radarjev po Jesenicah več. Vse prometne ureditve na Jesenicah so bile postavljene na podlagi strokovnih presoj in na podlagi večletnega opazovanja prometa.

Irma Jagurdžija Ličina:

Ne gre za manipulacijo, saj je bilo v razpravi rečeno, da bi se radarji postavili na hujših mestih. Vsak radar bo prinesel denar, vendar pa mora po drugi strani imeti tudi nek efekt. Vsi občani, še predvsem pa prebivalci Blejske Dobreve, se strinjajo s tem, da na sedanji lokaciji radar nima takega efekta, kot pa bi ga imel, če bi bil postavljen npr. na Cesti maršala Tita, na Cesti železarjev, ali pa celo na sami Blejski Dobravi.

Gregor Jarkovič:

V kolikor so želje, da se tudi na drugih mestih omeji promet, naj se podajo pobude za posamezne lokacije, kjer bi se želelo dodatno umiriti promet.

Na večini lokacij, kjer se postavi tabla »VI VOZITE«, se zadeve umirijo do te mere, da stopnjevanje ukrepov ni potrebno. Na Blejski Dobravi pa je zadnja statistika iz table »VI VOZITE« pokazala, da je 70 % prihajajočih vozil vozilo več kot 40 km/h.

Župan mag. Peter Bohinec:

Kdor bi o tej tematiki še želel razpravljati, naj se 10. 7. 2025 udeleži zбора občanov.

Sabina Mulalić:

Glede na to, da se je delala analiza, je verjetno narejen tudi nek elaborat. Prosi, če se ji ta dokument lahko posreduje. Hkrati jo zanima, ali je vodja Komunalne direkcije potrdila tako prometno ureditev, saj je bilo z njene strani javno rečeno, da s tem ni bila seznanjena.

Gregor Jarkovič:

Analize in elaborati se niso delali, so pa narejeni izpisi iz statistik in zapisniki SPV-ja.

Za varnost v cestnem prometu skrbi Občina, potrdijo pa posamezno aktivnost tisti organi oz. institucije, ki so za neko vprašanje pristojne.

Tadej Križaj:

Na Kočni že zelo dolgo časa prosijo za radar, pa je vedno izgovor, da gre v tem primeru za državno cesto. Zanima ga, zakaj ima radar na Blejski Dobravi prednost pred radarjem na Kočni.

Hkrati ga zanima, ali ima MIR pristojnost, da preveri, ali se pri Juniku pravilno deponirajo vozila, glede na to, da je po tleh položen samo mleti asfalt.

Gregor Jarkovič:

Če bi bila na Kočni občinska cesta, bi bil radar tam že postavljen. MIR lahko opravlja radarske meritve na tej cesti, za postavitve ohišja pa je potrebno pridobiti soglasje Ministrstva za infrastrukturo.

Dogovorjeno je, da bo v prvem delu naselja na Kočni postavljena tabla »VI VOZITE«, za drugi del pa je sedaj pridobljeno soglasje Ministrstva, tako da aktivnosti za postavitve radarja na Kočni potekajo. Glede deponiranja vozil so bile posamezne pobude odstopljene okoljski inšpekciji, lastništvo zemljišč pa preverja Občina.

Župan **mag. Peter Bohinec** je na začetku 20. redne seje Občinskega sveta Občine Jesenice pozdravil vse prisotne članice in člane Občinskega sveta Občine Jesenice. Opozoril jih je, da se seja snema. Povedal je, da je na seji v danem trenutku prisotnih 20 svetnic in svetnikov, kar pomeni, da je Občinski svet sklepčen ter kdo je bil, poleg svetnic in svetnikov, še vabljen na sejo.

V skladu z 39. členom Poslovnika o delu Občinskega sveta Občine Jesenice je župan **mag. Peter Bohinec** povedal, da je za predlog Odloka o določitvi volilnih enot za volitve članov svetov krajevnih skupnosti na območju Občine Jesenice ter za predlog Rebalansa proračuna občine Jesenice za leto 2025 predlagano, da se obravnavata po skrajšanem postopku.

Razprave ni bilo, zato je župan **mag. Peter Bohinec** v sprejem predlagal

423. sklep 20. redne seje Občinskega sveta Občine Jesenice z dne 18. 6. 2025: POTRDITEV DNEVNEGA REDA

Predlog Odloka o določitvi volilnih enot za volitve članov svetov krajevnih skupnosti na območju Občine Jesenice se obravnava po skrajšanem postopku.

GLASOVANJE: PRISOTNIH – 21
ZA – 18
PROTI - 0

Sklep je bil sprejet.

in

424. sklep 20. redne seje Občinskega sveta Občine Jesenice z dne 18. 6. 2025: POTRDITEV DNEVNEGA REDA

Predlog Rebalansa proračuna občine Jesenice za leto 2025 se obravnava po skrajšanem postopku.

GLASOVANJE: PRISOTNIH – 22
ZA – 21
PROTI - 0

Sklep je bil sprejet.

Župan **mag. Peter Bohinec** je svetnike vprašal še po morebitnih drugih predlogih za spremembo predlaganega dnevnega reda, a jih ni bilo, zato je v sprejem predlagal

425. sklep 20. redne seje Občinskega sveta Občine Jesenice z dne 18. 6. 2025: POTRDITEV DNEVNEGA REDA

1. Potrditev besedila zapisnika s poročilom o realizaciji sklepov 19. redne seje Občinskega sveta Občine Jesenice, ki je bila 21. 5. 2025
2. Predlog Odloka o oglaševanju, plakatiranju in obvestilnih sistemih v občini Jesenice – DRUGA OBRAVNAVA

3. Predlog Odloka o določitvi volilnih enot za volitve članov Občinskega sveta Občine Jesenice – DRUGA OBRAVNAVA
4. Predlog Odloka o določitvi volilnih enot za volitve članov svetov krajevnih skupnosti na območju Občine Jesenice – SKRAJŠANI POSTOPEK
5. Predlog Rebalansa proračuna občine Jesenice za leto 2025 – SKRAJŠANI POSTOPEK
6. Načrt ravnanja z nepremičnim premoženjem – predlog 2. dopolnitve Načrta pridobivanja nepremičnega premoženja v last Občine Jesenice za leto 2025
7. Predlog za imenovanje predstavnika Občine Jesenice v Svet javnega lekarniškega zavoda Gorenjske lekarne
8. Predlog za imenovanje predstavnikov Občine Jesenice v Svet javnega zavoda Občinska knjižnica Jesenice
9. Predlog za imenovanje članov Posvetovalnega telesa člana Sveta javnega zavoda Triglavski narodni park
10. Soglasje k imenovanju direktorice Občinske knjižnice Jesenice
11. Vprašanja in pobude

GLASOVANJE: PRISOTNIH – 23
ZA – 23

Dnevni red je bil sprejet.

TOČKA 1:

POTRDITEV BESEDILA ZAPISNIKA S POROČILOM O REALIZACIJI SKLEPOV 19. REDNE SEJE OBČINSKEGA SVETA OBČINE JESENICE, KI JE BILA 21. 5. 2025

Župan **mag. Peter Bohinec** je v razpravo dal besedilo zapisnika s poročilom o realizaciji sprejetih sklepov 19. redne seje Občinskega sveta Občine Jesenice, ki je bila 21. 5. 2025.

Razprave ni bilo, zato je župan **mag. Peter Bohinec** predlagal

426. sklep 20. redne seje Občinskega sveta Občine Jesenice z dne 18. 6. 2025: POTRDITEV BESEDILA ZAPISNIKA S POROČILOM O REALIZACIJI SKLEPOV 19. REDNE SEJE OBČINSKEGA SVETA OBČINE JESENICE, KI JE BILA 21. 5. 2025

Potrdi se besedilo zapisnika s poročilom o realizaciji sklepov 19. redne seje Občinskega sveta Občine Jesenice, ki je bila 21. 5. 2025.

GLASOVANJE: PRISOTNIH – 23
ZA – 23

Sklep je bil sprejet.

TOČKA 2:

PREDLOG ODLOKA O OGLAŠEVANJU, PLAKATIRANJU IN OBVESTILNIH SISTEMIH V OBČINI JESENICE – DRUGA OBRAVNAVA

Uvodno obrazložitev je podala **mag. Viktorija Marušič**.

O sprejetih sklepih delovnih teles Občinskega sveta Občine Jesenice sta poročala **Eva Mlakar** – predsednica Statutarno pravne komisije in **Brane (Branislav) Zajovič** – predsednik Odbora za gospodarstvo in gospodarske javne službe.

Na predlog Odloka o oglaševanju, plakatiranju in obvestilnih sistemih v občini Jesenice je deset članov in članic Občinskega sveta Občine Jesenice (Vladimir Petković, dr. Urška Ravnik Verbič, Tomaž Tom Mencinger, Janez Marinčič, Tina Repovž, Vlado Mlinarec, Ferida Klinar, Tadej Križaj, Marko Zupančič, Sabina Mulalić) vložilo amandma k 17. členu.

AMANDMA:

V tretji alineji 17. člena se besedilo spremeni tako, da se glasi:

- da se v primerih oglaševanja javnih, kulturnih, športnih, humanitarnih in drugih prireditev, ki jih organizira organizator prireditve, oglasna sredstva prikazujejo na premičnih oglasnih sredstvih največ sedem (7) dni pred izvedbo prireditve, na ostalih oglasnih mestih pa največ dvanajst (12) mesecev;

Besedilo ostalih alinej ostane nespremenjeno.

OBRAZLOŽITEV AMANDMAJA:

Predlagana sprememba tretje alineje 17. člena Odloka uvaja razlikovanja med oglaševanjem na premičnih in nepremičnih oglasnih sredstvih. Po veljavni določbi se lahko oglasna sredstva za javne prireditve prikazujejo največ sedem (7) dni red izvedbo prireditve, ne glede na vrsto oglasnega sredstva. Takšen rok je v praksi pogosto prekratek, zlasti za večje javne prireditve, pri katerih je za uspešno izvedbo ključnega pomena pravočasna in daljša promocija.

Zaradi tega se predlaga, da se na premičnih oglasnih sredstvih ohrani predlagani rok največ sedem (7) dni pred izvedbo prireditve, medtem ko se za ostala oglasna sredstva (npr. panoji, plakatna mesta na javnih površinah, digitalni prikazovalniki, ipd.) omogoči daljše obdobje oglaševanja, do največ dvanajst (12) mesecev. Takšna ureditev omogoča organizatorjem pravočasno in učinkovito obveščanje javnosti, obenem pa ohranja ustrezno regulacijo rabe premičnih oglasnih sredstev, ki bistveno bolj posegajo v prostor.

S tem amandmajem se izboljšujejo pogoji za izvedbo in obiskanost kulturnih, športnih, humanitarnih in drugih prireditev v občini Jesenice ter omogoča boljša izraba že vzpostavljenih oglasnih površin, brez dodatnih posegov v prostor ali obremenitev občinskega proračuna.

V razpravi na predlog amandmaja so sodelovali:

Džeki (Dževad) Halilov:

Zanima ga, katere prireditve naj bi se oglaševale do dvanajst mesecev. Po njegovem mnenju je predlagano obdobje predolgo in bi ga bilo smiselno skrajšati na tri ali štiri mesece.

Vladimir Petković:

Za oglaševanje večjih športnih in kulturnih prireditev je premalo, če se oglašujejo samo sedem dni pred izvedbo, zato predlagajo, da se te prireditve lahko oglašujejo do največ dvanajst mesecev pred izvedbo.

Vlado Mlinarec:

Zanima ga, koliko oglasnih mest ima v lasti Občina Jesenice ter kaj predstavljajo premična oglasna sredstva. Kolikor mu je poznano, Občina nima svojih oglasnih panojev, ampak so vsi oglasni panoji, ki so postavljeni po Jesenicah, v zasebni lasti. V lasti Občine je edino prikazovalnik na Trgu Toneta Čufarja, vendar pa to oglasno sredstvo ni premično.

Hkrati ga zanima, ali Občina Jesenice od zasebnih plakatnih mest pobira kakšne dajatve.

Mag. Viktorija Marušič:

V 2. členu Odloka je definirano, katera objekti za oglaševanje so stalni in kateri so začasni. Začasni objekti za oglaševanje so tisti, ki so tudi premični, npr. prenosljivi panoji, svetlobne in zvočne naprave, ipd. Premični objekti in naprave so postavljeni za določen čas.

Občina ima zelo malo stalnih mest za oglaševanje, le-ta pa so namenjena predvsem krajevnim skupnostim. Ostala stalna mesta, ki niso v lasti Občine, pa so namenjena izključno za trženje in na to, koliko časa se bo na teh mestih nekaj oglaševalo, Občina nima nobenega vpliva.

Ko se bo skladno z 11. členom Odloka pripravil razpis za izbiro izvajalca, ki bo izvajal oglaševanje na stalnih oglaševalskih mestih, se izvajalca z razpisnimi pogoji potem lahko omeji, koliko časa se posamezna vsebina lahko oglašuje.

Vlado Mlinarec:

Občina torej sploh nima plakatnih mest razen na krajevnih skupnostih. Na teh mestih se zagotovo ne bo oglaševalo nekega koncerta, saj so te table v zaprtih prostorih.

Glede na to, da se zasebnih plakatnih mest ne omejuje, ga zanima, ali to pomeni, da se lahko celo leto na teh mest oglašuje katerikoli dogodek.

Mag. Viktorija Marušič:

Zasebnih plakatnih mest se ne omejuje, saj Občina niti ni pristojna, da jih nadzoruje, koliko časa oglašujejo posamezen dogodek. Gre namreč za tržno dejavnost.

17. člen se nanaša na začasno plakatiranje, torej na primere, ko imajo organizatorji prireditev možnost oglaševanja. V Odloku je predlagan sedemdnevni rok, ker je to usklajeno tudi z občinskim prostorskim načrtom.

Džeki (Dževad) Halilov:

Rečeno je bilo, da so premična oglasna sredstva tista, ki se postavljajo samo začasno in na katerih je dovoljeno oglaševanje samo sedem dni. Ta mesta se postavljajo pred volitvami, vendar pa volilna kampanja ne traja samo en teden.

Mag. Viktorija Marušič:

Plakatna mesta, ki se postavijo pred volitvami, sočasni oglaševalski objekti, vendar pa pravila oglaševanja v času volilne kampanje določa Zakon o volilni in referendumski kampanji.

Džeki (Dževad) Halilov:

Če se obdobje oglaševanja podaljša na dvanajst mesecev, to teoretično lahko pomeni, da nekdo za dvanajst mesecev zakupi oglasna mesta in ostali organizatorji svojih prireditev sploh ne morejo oglaševati.

Mag. Viktorija Marušič:

To je bil eden izmed bistvenih pomislekov glede amandmaja, saj na ta način lahko pride do neskladja in do neenakopravnosti.

Brane (Branislav) Zajović:

Strinja se s predlaganim amandmajem, vendar pa se mu obdobje dvanajstih mesecev zdi predolgo, saj se s tem organizatorje prireditev postavlja v neenakopraven položaj. Predlaga, da se to obdobje skrajša na tri ali štiri mesece, kajti v primeru, da obdobje ostane dvanajst mesecev, gre verjetno v ozadju za nek drug namen. Če se bo glasovalo o predlogu za dvanajst mesecev, bo sam glasoval proti takemu predlogu.

Eva Mlakar:

Prosi za pojasnila kakšno naj bi bilo to ozadje, da se bodo svetniki lahko odločili glede glasovanja za predlagani amandma.

Vladimir Petković:

Predlagatelji amandmaja se strinjajo, da se ta rok omeji na 90 dni. Vsekakor pa se jim rok sedem dni zdi prekratek.

Dr. Urška Ravnik Verbič:

Zanima jo, na koga se je potrebno obrniti, če se premično plakatiranje izvaja na način, da ogroža varnost v prometu. Na Potokih je bila namreč zjutraj postavljena tabla za gasilsko veselico. Ta tabla je postavljena ob cesti in popolnoma omejuje pogled navzgor proti Jesenicam.

Mag. Viktorija Marušič:

Vsak organizator, ki oglašuje, mora zagotoviti vsem predpisom, med drugim mora spoštovati tudi cestni varovalni pas. V Odloku so ti pogoji točno definirani in v primeru kršitev se o tem lahko obvesti Medobčinski inšpektorat in redarstvo.

Vlado Mlinarec:

Sedaj se torej omejuje nekaj, česar sploh še ni, saj Občina še nima v lasti teh oglaševalskih mest, zasebnih oglaševalskih mest pa se tako ali tako ne more omejevati. Sedem dni oz. tri mesece omejitve se torej daje na še neobstoječa plakatna mesta.

Mag. Viktorija Marušič:

V 2. členu je točno določeno, kateri objekti za oglaševanje so stalni in kateri so začasni. Na začasnih mestih oglaševanje prireditev že sedaj poteka nemoteno, za oglaševanje na stalnih mestih pa trenutno v občini Jesenice skrbi podjetje Amicus, ker gre v teh primerih za tržno dejavnost.

Po razpravi je župan **mag. Peter Bohinec** v sprejem predlagal

427. sklep 20. redne seje Občinskega sveta Občine Jesenice z dne 18. 6. 2025: PREDLOG ODLOKA O OGLAŠEVANJU, PLAKATIRANJU IN OBVESTILNIH SISTEMIH V OBČINI JESENICE – DRUGA OBRAVNAVA – SPREJEM AMANDMAJA

V tretji alineji 17. člena se besedilo spremeni tako, da se glasi:

- da se v primerih oglaševanja javnih kulturnih, športnih, humanitarnih in drugih prireditev, ki jih organizira organizator prireditve, oglasna sredstva prikazujejo na premičnih oglasnih sredstvih največ sedem (7) dni pred izvedbo prireditve, na ostalih oglasnih mestih pa največ devetdeset (90) dni;

Besedilo ostalih alinej ostane nespremenjeno.

GLASOVANJE: PRISOTNIH – 23
ZA – 19
PROTI - 3

Amandma je bil sprejet

in

428. sklep 20. redne seje Občinskega sveta Občine Jesenice z dne 18. 6. 2025: PREDLOG ODLOKA O OGLAŠEVANJU, PLAKATIRANJU IN OBVESTILNIH SISTEMIH V OBČINI JESENICE – DRUGA OBRAVNAVA

Sprejme se predlog Odloka o oglaševanju, plakatiranju in obvestilnih sistemih v občini Jesenice – DRUGA OBRAVNAVA, s sprejetim amandmajem.

GLASOVANJE: PRISOTNIH – 22
ZA – 22

Sklep je bil sprejet

TOČKA 3:

PREDLOG ODLOKA O DOLOČITVI VOLILNIH ENOT ZA VOLITVE ČLANOV OBČINSKEGA SVETA OBČINE JESENICE – DRUGA OBRAVNAVA

Uvodno obrazložitev je podala **mag. Vera Djurić Drozdek**.

O sprejetih sklepih delovnih teles Občinskega sveta Občine Jesenice je poročala **Eva Mlakar** – predsednica Statutarno pravne komisije.

Razprave ni bilo, zato je župan **mag. Peter Bohinec** v sprejem predlagal

429. sklep 20. redne seje Občinskega sveta Občine Jesenice z dne 18. 6. 2025: PREDLOG ODLOKA O DOLOČITVI VOLILNIH ENOT ZA VOLITVE ČLANOV OBČINSKEGA SVETA OBČINE JESENICE – DRUGA OBRAVNAVA

Sprejme se predlog Odloka o določitvi volilnih enot za volitve članov Občinskega sveta Občine Jesenice – DRUGA OBRAVNAVA.

GLASOVANJE: PRISOTNIH – 22
 ZA – 19
 PROTI - 0

Sklep je bil sprejet

TOČKA 4:

PREDLOG ODLOKA O DOLOČITVI VOLILNIH ENOT ZA VOLITVE ČLANOV SVETOV KRAJEVNIH SKUPNOSTI NA OBMOČJU OBČINE JESENICE –SKRAJŠANI POSTOPEK

Uvodno obrazložitev je podala **mag. Vera Djurić Drozdek**.

O sprejetih sklepih delovnih teles Občinskega sveta Občine Jesenice je poročala **Eva Mlakar** – predsednica Statutarno pravne komisije.

V razpravi so sodelovali:

Marko Zupančič:

Strinja se, da se uredijo stvari, ki so zakonsko predpisane. Pri volitvah za člane Občinskega sveta bo po novem v občini oblikovana ena volilna enota in bodo pogoji za vse enaki. Pri volitvah v svete krajevnih skupnosti pa pogoji niso za vse enaki in to ga moti.

Prosil je že za podatke, koliko volivcev ima katera krajevna skupnost, ker se mu tak sistem ne zdi pravičen za vse. V manjših krajevnih skupnostih bo namreč veliko lažje izvoliti sedem svetnikov kot pa v kakšni večji krajevni skupnosti, ki ima npr. desetkrat več volilnih upravičencev. Zanima ga, ali zakon predpisuje najmanjše in najvišje dovoljeno število svetnikov.

Ene krajevne skupnosti se lahko smatrajo kot celota, ker delujejo na istem območju, medtem ko je npr. v KS Slovenski Javornik – Koroška Bela, ki je bila dolga leta največja krajevna skupnost, težko vse vasi umestiti v eno volilno enoto.

Zanimajo ga podatki glede števila svetnikov, kajti če bi želeli, da je sistem pravičen, bi se morali osredotočiti tudi na to število. Če ima npr. neka krajevna skupnost desetkrat manj volivcev od druge, bi bilo prav, da je različno tudi število svetnikov. Predloga Odloka sam v taki obliki ne bo podprl.

Džeki (Dževad) Halilov:

Če razdelitev, kot je predlagana s strani Občine, ni pravična, ga zanima, kakšna bi morala biti potem ta razdelitev, da bi bila pravična.

Marko Zupančič:

KS Slovenski Javornik – Koroška Bela ima okoli 5.500 prebivalcev, kar pomeni okoli 5.000 volilnih upravičencev, v svet KS pa se izvoli 7 svetnikov, enako kot tudi v najmanjši KS Planina pod Golico, kjer je okoli 450 ljudi, torej okoli 400 volivcev. Po njegovem mnenju v tem primeru ne gre za pravičnost oz. za enakost.

Džeki (Dževad) Halilov:

Zanima ga, kaj v takih primerih določa zakonodaja.

Mag. Vera Djurić Drozdek:

Število svetnikov v krajevnih skupnostih se ne spreminja in ostaja enako, kot je bilo tudi v sedanjem volilnem sistemu. Na Plavžu, kjer je okoli 7.500 prebivalcev se voli 9 svetnikov, v ostalih krajevnih skupnostih pa po 7 svetnikov. Po predlogu g. Zupančiča bi potem morali na Plavžu voliti še več svetnikov.

Zakon o lokalnih volitvah ne predpisuje števila članov svetov krajevnih skupnosti, ampak prepušča to odločitev lokalnim skupnostim.

Marko Zupančič:

Ni potrebno, da se število svetnikov voli po številu prebivalcev, vendar pa bi med posameznimi krajevnimi skupnostmi morala biti neka razlika. Če število svetnikov zakonsko ni omejeno, potem bi se moral najti nek uravnotežen sistem.

Mag. Vera Djurić Drozdek:

Po takem sistemu bi se torej v Planini pod Golico morali voliti samo npr. 3 svetniki, da bi bilo število svetnikov proporcionalno oz. usklajeno.

Župan mag. Peter Bohinec:

Na Kolegiju Občinskega sveta so bile vse spremembe predstavljene in pojasnjene.

Janez Marinčič:

Razprava poteka o številu članov sveta krajevnih skupnosti, ob tem pa se pozablja, da je vedno manj ljudi pripravljenih prevzeti to funkcijo. Nekateri člani, ko so izvoljeni, tudi niso aktivni, tako da običajno v svetu krajevne skupnosti aktivno delujejo le trije ali štirje člani sveta. Če se bo ta trend nadaljeval, bo težko dobiti še sedem svetnikov krajevne skupnosti, ne pa da bi to število še povečevali.

Tomaž Tom Mencinger:

KS Slovenski Javornik - Koroška Bela ima tri volilne enote. Teoretično se lahko zgodi, da bo vseh sedem svetnikov izvoljenih iz Koroške Bele. Podobno je tudi na Blejski Dobravi in to lahko predstavlja problem.

Marko Zupančič:

KS Slovenski Javornik - Koroška Bela ima sedaj pet volilnih enot.

Ferida Klinar:

Zanima jo, ali so bili s to točko dnevnega reda seznanjeni vsi sveti krajevnih skupnosti. Predlog Odloka se obravnava po skrajšanem postopku, zato jo zanima, ali so krajevne skupnosti podale kakšne pripombe na ta predlog.

Strinja se z razpravo gospoda Marinčiča, kajti eno je biti izvoljen, drugo pa je potem, kdo je pripravljen tudi kaj delati v krajevni skupnosti. Kandidatov je na začetku običajno veliko, ko pa je treba delati, pa jih je zelo malo.

Prosi, če se ji posredujejo podatki o številu volilnih upravičencev za KS Plavž, za katere je prosila že na Kolegiju Občinskega sveta.

Župan mag. Peter Bohinec:

Gradivo je bilo 4. 6. 2025 poslano vsem predsednikom krajevnih skupnosti. Na predlog odloka krajevne skupnosti tri dni pred sejo Občinskega sveta lahko podajo svoje mnenje oz. stališče. Mnenj svetov krajevnih skupnosti na ta predlog odloka ni bilo posredovanih.

Džeki (Dževad) Halilov:

Če gospoda Zupančiča moti to, da so vsi svetniki lahko izvoljeni iz enega kraja, ga zanima, ali se lahko omeji, da sta npr. dva svetnika iz Koroške Bele, dva iz Slovenskega Javornika, itd.

Mag. Vera Djurić Drozdek:

Volitve so demokratičen instrument in takih omejitev ne dovoljujejo. Gre za neposredno voljo volivcev, ki na noben način ne sme biti omejena.

Po razpravi je župan **mag. Peter Bohinec** v sprejem predlagal

430. sklep 20. redne seje Občinskega sveta Občine Jesenice z dne 18. 6. 2025: PREDLOG ODLOKA O DOLOČITVI VOLILNIH ENOT ZA VOLITVE ČLANOV SVETOV KRAJEVNIH SKUPNOSTI NA OBMOČJU OBČINE JESENICE –SKRAJŠANI POSTOPEK

Sprejme se predlog Odloka o določitvi volilnih enot za volitve članov svetov krajevnih skupnosti na območju Občine Jesenice.

GLASOVANJE: PRISOTNIH – 23
 ZA – 21
 PROTI - 1

Sklep je bil sprejet

* * *

Župan **mag. Peter Bohinec** je 20. redno sejo prekinil ob 18.41 uri.

20. redno sejo je župan **mag. Peter Bohinec** nadaljeval ob 19.02 uri.

* * *

TOČKA 5:

PREDLOG REBALANSA PRORAČUNA OBČINE JESENICE ZA LETO 2025 –SKRAJŠANI POSTOPEK

Uvodno obrazložitev sta podala **Jasna Sodja** in župan **mag. Peter Bohinec**.

O sprejetih sklepih delovnih teles Občinskega sveta Občine Jesenice so poročali **Tina Repovž** - predsednica Odbora za proračun in finance, **Eva Mlakar** – predsednica Statutarno pravne komisije, **Brane (Branislav) Zajovič** – predsednik Odbora za gospodarstvo in gospodarske javne službe, **Sabina Mulalić** – namestnica predsednika Odbora za okolje in prostor ter gospodarjenje z nepremičninami in **Blaž Račič** – predsednik Odbora za družbene dejavnosti.

Župan **mag. Peter Bohinec** je naštel posamezne proračunske uporabnike glede na programsko klasifikacijo proračuna in sproti spraševal, če je pri posameznih proračunskih uporabnikih vložil kakšen amandma.

V razpravi so sodelovali:

Blaž Račič:

V predlog rebalansa je vključenih nekaj predlogov, med drugim tudi predlog za ureditev ceste na Blejski Dobravi. Danes je bilo že povedano, s kakšnimi težavama se srečujejo ljudje v vasi, sedaj pa se rešuje cesto, ki je izven vasi in ni tako problematična. Po njegovi oceni bi bilo potrebno energijo in sredstva usmeriti v druge projekte, kot je npr. pločnik na Blejski Dobravi. Prosi za pojasnilo, zakaj se sedaj ureja ta cesta.

Mag. Viktorija Marušič:

Gre za cesto od pokopališča proti gostilni Jurč, ki se je začela graditi s sredstvi TD Gorje. Zagotovljenih je bilo ravno toliko sredstev, da se je lahko obnovilo eno tretjino ceste. V letošnjem letu bo TD Gorje zopet namenilo nek znesek in iz tega vidika je bila sprejeta odločitev, da se sanira celotna cesta, hkrati pa se uredi tudi vodovod. Sredstva, ki jih bo Občina dobila od TD Gorje v naslednjem letu pa se bodo potem namenila za ureditev ceste proti Sumidi.

Najprej je bilo načrtovano, da bi se sredstva iz TNP-ja namenila za izdelavo dokumentacije za Ferkov klanec. V kolikor bi Občina ta sredstva pridobila, bi se morala zavezati, da bo v petih letih izvedla investicijo, katere vrednost je več kot dva milijona evrov. Glede na nizke zneske iz naslova TNP-ja, se je s svetom TNP-ja dogovorilo, da bodo v prihodnje oni tudi predlagali, kaj se bo uvrstilo v proračun. Bo pa Občina Jesenice dobila 80 % teh sredstev, ostala sredstva pa je potrebno zagotoviti iz proračuna. Zavrnen je bil tudi predlog, da se s temi sredstvi uredi jahalna pot na Blejski Dobravi, kajti ta projekt naj bi bil namenjen turistom in ne krajanom Blejske Dobrave. Na razpis se je potem prijavil projekt postavitve ograje med sprehajalno potjo in mrliškimi vežicami in za ta projekt so bila sredstva odobrena.

Župan mag. Peter Bohinec:

V sklopu projekta VS Završnica se bo urejala vodooskrba in ostala komunalna infrastruktura na Blejski Dobravi. Ko bo zamenjana vsa infrastruktura se bo potem preplastila tudi cesta skozi vas.

Blaž Račič:

Prostih investicijskih sredstev Občine Jesenice je razmeroma malo, zato je potrebno s temi sredstvi ravnati zelo previdno in jih namenjati za reševanje bistvenih problemov. Po njegovi oceni sredstev ni potrebno namenjati za urejanje tega odseka ceste. Takega predloga sam ne bo podprl, kajti Občinski svet je tisti, ki odloča, katere projekte bo Občina izvajala.

Mag. Viktorija Marušič:

Sredstva za izgradnjo te ceste je prispevalo TD Gorje. Občina ne bo vsako leto čakala na ta sredstva, zato je bila sprejeta odločitev, da se cesta uredi do konca. Lastna sredstva za to investicijo so bila prenesena iz vročevoda, kjer javni razpis ni bil uspešen in se investicija ne bo izvajala. Bistveno ceneje bo, če se cesta uredi naenkrat, kot pa da se vsako leto ureja samo določen odsek.

Džeki (Dževad) Halilov:

Ceste so v slabem stanju po celi občini, ne samo na Blejski Dobravi. Zanima ga, ali bosta v sklopu obnove ceste od pokopališča do Jurča urejena tudi pločnik in javna razsvetljava.

Mag. Viktorija Marušič:

Poleg ceste se bosta uredila tudi pločnik in javna razsvetljava. S tem se bo zagotavljala tudi večja varnost pešcev na tem območju.

V sklopu VS Završnica se bo poleg komunalne infrastrukture (vodovod, fekalna in meteorna kanalizacija, razsvetljava) skozi vas uredila tudi cesta.

Tadej Križaj:

Zanima ga, koliko sredstev od TD Gorje Občina Jesenice do leta 2025 ni izkoristila. Poleg tega ga zanima, ali se za cesto namenjajo sredstva TD Gorje, ali sredstva TNP-ja.

Mag. Viktorija Marušič:

Od TNP-ja Občina Jesenice dobi 35.000 EUR in ta sredstva se ne namenajo za urejanje ceste. V lanskem letu so se sredstva TD Gorje namenila za postavitve WC-ja, za postavitve pitnika in za ureditev ceste od pokopališča proti Jurču.

Sabina Mulalić:

Zanima jo, ali WC na Blejsk Dobravi že deluje.

Mag. Viktorija Marušič:

WC trenutno še ne deluje.

Dr. Ahmed Pašić:

Dobro je, da se bo v ledeni dvorani obnovil rekuperator, saj se bodo na ta način zmanjšale izgube vode in posledično tudi stroški. Upa, da bo Občina uspešna tudi na razpisu za pridobitev sredstev za ta projekt. Zanima ga, kakšne aktivnosti glede prenove športne dvorane so predvidene v letih 2026 in 2027 in kaj to stroškovno pomeni za občinski proračun.

Župan mag. Peter Bohinec:

Projekt je bil predstavljen dvakrat. Aktivnosti izhajajo iz projektne dokumentacije, Občina pa se je prijavila tudi na razpis ministrstva za gospodarstvo, šport in turizem, da bo to lahko uredila in ne bo imela dodatnih stroškov za vodo v višini cca. 100.000 EUR letno.

Glede nadaljnjih aktivnosti potekajo pogovori z Zavodom za šport, ki mora pripraviti projekte in ocene stroškov, da bo razvidno, koliko sredstev bo potrebnih in na katere razpise se bo Občina lahko prijavila.

Džeki (Dževad) Halilov:

Zanima ga, ali je narejen finančni plan za projekt zamenjave rekuperatorja. V kolikor je ta plan narejen, ga zanima, zakaj ni bil predstavljen Svetu javnega zavoda Zavod za šport.

Župan mag. Peter Bohinec:

Projekt je bil Občinskemu svetu predstavljen dvakrat, tako na redni, kot tudi na izredni seji. Gre za projekt, ki ga vodi Občina Jesenice in tudi sredstva se zagotavljajo iz občinskega proračuna in ne iz proračuna Zavoda za šport.

Blaž Račič:

Ko je govora o dvorani Podmežakla, se govori tudi o jeseniškem hokeju. V zadnjih dneh so se pojavile informacije, da se umika glavni sponzor, ki je tradicionalni pokrovitelj jeseniškega hokeja. Zanima ga, kakšna je prihodnost jeseniškega hokeja oz. če ni glavnega moštva, kakšna je prihodnost tega športa na Jesenicah. Hkrati ga zanima, ali si Občina pri vseh znanih potrebah lahko privoščiti, da investira še znatna sredstva v športno dvorano, ki je energetska zelo potratna.

Župan mag. Peter Bohinec:

Kot je bilo predstavljeno v medijih, se je generalni sponzor odločil, da ne bo več sodeloval s prvo ekipo. Opravili se bodo razgovori, organi društva pa bodo sprejeli odločitve, ki bodo potem pojasnjene v izjavi za javnost.

Blaž Račič:

Zanima ga, kako župan, ki zaseda dve ključni funkciji (župan občine Jesenice in predsednik HDD Jesenice), komentira odločitev Acronija, da se umakne od sponzorstva. Hkrati ga zanima, kaj je župan naredil, da se Acroni ne bi umaknil. Gre namreč za zaušnico tako županu, kot tudi jeseniškemu hokeju.

Župan mag. Peter Bohinec:

Prav gotovo je to zaušnica za jeseniški hokej, kot župan pa sam nima vpliva na slabo finančno stanje Acronija in na njihovo poslovno odločitev.

Blaž Račič:

Kot se je ugotavljalo že na prejšnjih sejah, je politična moč Jesenic zanemarljiva, kar se kaže tako pri bolnici, kot tudi pri železniški postaji in pri hokeju.

Glede na trenutno stanje v hokeju ga zanima, ali so upravičena vlaganja v športno dvorano Podmežakla.

Župan mag. Peter Bohinec:

Hokej se bo igral še naprej, saj v športni dvorani ne igra samo prvo moštvo. Poleg tega športno dvorano uporabljajo tudi drugi športniki in društva.

Vlaganja v rekuerator so upravičena, kajti ta sistem je sedaj zelo potraten. Z izvedeno investicijo se bodo občutno zmanjšali stroški za porabljeno vodo.

Blaž Račič:

Zanima ga, ali ima hokej še prihodnost na Jesenicah.

Župan mag. Peter Bohinec:

To vprašanje je potrebno nasloviti na Hokejsko zvezo Slovenije.

Tadej Križaj:

Če se sistem popravi, se torej prihrani 100.000 EUR. Direktorja JEKA naj se ob naslednjem predlogu za povišanje cen spomni, koliko sredstev se je prihranilo, da bo morda končno upošteval občane in znižal položnice.

Brane (Branislav) Zajović:

Gospod Račič samo še pri sprejemanju dnevnega reda ne izpostavlja političnega vpliva, sicer pa zavaja in manipulira ter išče vsako možnost, kjer to lahko izpostavi.

Gospodu Račiču, kot bivšemu županu, je zagotovo poznana struktura lastništva. Država ima 25 % delež, kar pomeni, da je v manjšini in ne more vplivati na poslovanje.

Blaž Račič:

Gospoda Zajovića v svoji razpravi ni omenjal, zato ne razume njegovega odziva. Ima pa sam pravico razpravljati in povedati svoje mnenje, ki lahko komu tudi ni všeč.

Brane (Branislav) Zajović:

Razprava se res ni nanašala na točno določeno politično stranko, se je pa nanašala na političen vpliv političnih strank. Iz tega razloga je tudi podal svoje mnenje.

Vlado Mlinarec:

Predlog rebalansa proračuna bo podprl, kajti toliko investicij, kot se izvaja v tem mandatu, se jih v prejšnjem mandatu ni. Ne glede na to, da se razprava vedno ustavi pri hokeju, bo sam predlog podrl zato, ker je potrebno dvorano urediti in vsem omogočiti, da jo bodo lahko uporabljali. Ravno tako bo podprl predlog za ureditev nogometnega igrišča, ko bo le-ta posredovan. Te predloge bo podprl, ker s tem ne podpira župana, ampak podpira šport.

Dr. Ahmed Pašić:

Zmotila ga je postavka, na kateri se namenja 48.000 EUR za stroške tožbe v Vrtcu Jesenice. Kolikor je razbrati, je ravnateljica na sodišču tožbo izgubila in sedaj se ti stroški plačujejo iz občinskega proračuna. To je verjetno po zakonodaji, kajti v drugačnih okoliščinah bi posameznik moral sam prevzeti odgovornost. 48.000 EUR je znesek, za katerega bi lahko npr. uredili otroško igrišče, postavili 4 nadstreške za avtobuse, itd. Zanima ga, ali ta znesek vključuje tudi stroške na prvi stopnji.

Glede na odzive na seji Odbora za gospodarstvo, prosi, da se postopek na tej točki ustavi. Ne želi, da se proračunska sredstva porabljajo zaradi nekkih osebnih zamer. Če se bo postopek nadaljeval, bodo stroški še višji, zato ne vidi nobenega razloga, da se s tem nadaljuje.

Mag. Vera Djurić Drozdek:

Ravnateljica je na zahtevo župana predstavila stroškovnik. Znesek, ki je res visok, vključuje sodne stroške, stroške odvetnikov in zneske plač, ki jih je Vrtec dolžan vrniti zaposleni delavki.

Ravnateljica in odvetnik v petek prideta na sestanek k županu. Upa, da se bo na tem sestanku našla taka rešitev, da se bodo ti postopki zaključili.

Za tako ravnanje niso predvidene nikakršne sankcije, apelira pa na Svet zavoda, da ko bo odločal o delovni uspešnosti ravnateljice, da razmisli o nagrajevanju ravnateljice.

Brane (Branislav) Zajović:

Kot je povedal že na seji Odbora za gospodarstvo, se ne strinja s postopki ravnateljice, saj se mu zdi, da gre za popolnoma osebne zamere. Absurdno je, da ravnateljica želi še nadaljevati s sodnimi postopki, stroške pa pokriva občinski proračun.

Džeki (Dževad) Halilov:

Osebnost se je pogovarjal z zaposlenimi v zavodu. Ne želi se postaviti na nobeno stran, vendar pa je dobil določene informacije tudi o delavki, ki je vložila tožbo. Bi se pa ravnateljica morala zavedati, da zakonodaja varuje predvsem delavce, zato apelira na župana, da se z ravnateljico poskuša dogovoriti, da se postopki ustavijo. V nasprotnem primeru bodo stroški samo še višji, zmagovalec pa bo na koncu samo odvetnik in nihče drug.

Irma Jagurdžija Ličina:

Strinja se s predhodniki, da se nekako poskusi ustaviti financiranje tožbe, saj gre za porabo javnih sredstev. Zanima jo, ali so stroški v višini skoraj 50.000 EUR za drugo stopnjo, ali so to celotni stroški tožbe.

Mag. Vera Djurić Drozdek:

Ti stroški so v postopku nastali do sedaj. Če se bo postopek nadaljeval, bodo nastali še dodatni stroški.

Eva Mlakar:

Ta situacija prikazuje, da je v zavodu nekaj narobe, kar pomeni, da mora biti svet zavoda pri svojih odločitvah še toliko bolj skrben. Glede na to, da se sedaj prerazporejajo sredstva, da se poravnava nekaj za nazaj, smatra, da je ravnateljica prišla na Občino povedat, da se bo to dogodilo. Ali je ravnateljica postopke speljala kar sama in ob tem računala na to, da ji bo Občina zagotovila sredstva?

Mag. Vera Djurić Drozdek:

Občina je dobila zahtevek, ker Vrtec teh sredstev ni imel. Župan je nato zahteval, da naj se posreduje celotna specifikacija stroškov.

Eva Mlakar:

Ravnateljici naj se razložijo osnove poslovanja, da v kolikor pričakuje neka sredstva od Občine, da naj prej dobi tudi soglasje, ne pa da se sedaj ta sredstva prerazporejajo z rebalansom.

Predlaga, da se v Vrtcu pregledajo tudi ostali stroški, predvsem tisti, ki so del cene. Tudi tam so namreč lahko kje zajete kakšne odvetniške storitve, pa se tega niti ne ve. To je bil njen pomislek pri potrjevanju cene, ki ga je izpostavila že na prejšnji seji. To je cene, ki jo mora obravnavati Občinski svet, še posebej glede na vse signale, ki se jih sedaj sliši.

Zavod je resda samostojen pri svojem odločanju, vendar pa je Občina ustanoviteljica tega zavoda, zato je temu potrebno nameniti več pozornosti.

Tadej Križaj:

Občinski svet je podprl to osebo pri kandidaturi za ravnateljico, torej je del odgovornosti tudi na Občinskem svetu.

Eva Mlakar:

Občinski svet je mnenje k imenovanju ravnateljice potrjeval v prejšnjem mandatu in ne v tej sestavi. Poleg tega pa ravnateljico Vrtca imenuje svet zavoda.

Po razpravi je župan **mag. Peter Bohinec** v sprejem predlagal

431. sklep 20. redne seje Občinskega sveta Občine Jesenice z dne 18. 6. 2025: PREDLOG REBALANSA PRORAČUNA OBČINE JESENICE ZA LETO 2025 –SKRAJŠANI POSTOPEK

Sprejme se predlog Rebalansa Proračuna občine Jesenice za leto 2025, ki vsebuje tudi dopolnitev Načrta ravnanja s premičnim premoženjem za leto 2025.

GLASOVANJE: PRISOTNIH – 19
ZA – 15
PROTI - 1

Sklep je bil sprejet

TOČKA 6:

NAČRT RAVNANJA Z NEPREMIČNIM PREMOŽENJEM – PREDLOG 2. DOPOLNITVE NAČRTA PRIDOBIVANJA NEPREMIČNEGA PREMOŽENJA V LAST OBČINE JESENICE ZA LETO 2025

Uvodno obrazložitev je podala **mag. Valentina Gorišek**.

O sprejetih sklepih delovnih teles Občinskega sveta Občine Jesenice so poročali **Tina Repovž** – predsednica Odbora za proračun in finance, **Brane (Branislav) Zajovič** – predsednik Odbora za gospodarstvo in gospodarske javne službe in **Sabina Mulalić** – namestnica predsednika Odbora za okolje in prostor ter gospodarjenje z nepremičninami.

Razprave ni bilo, zato je župan **mag. Peter Bohinec** v sprejem predlagal

432. sklep 20. redne seje Občinskega sveta Občine Jesenice z dne 18. 6. 2025: NAČRT RAVNANJA Z NEPREMIČNIM PREMOŽENJEM – PREDLOG 2. DOPOLNITVE NAČRTA PRIDOBIVANJA NEPREMIČNEGA PREMOŽENJA V LAST OBČINE JESENICE ZA LETO 2025

Sprejme se 2. dopolnitev Načrta pridobivanja nepremičnega premoženja v last Občine Jesenice za leto 2025, ki predstavlja sestavni del Načrta ravnanja z nepremičnim premoženjem za leto 2025.

GLASOVANJE: PRISOTNIH – 22
ZA – 22

Sklep je bil sprejet

TOČKA 7:

PREDLOG ZA IMENOVANJE PREDSTAVNIKA OBČINE JESENICE V SVET JAVNEGA LEKARNIŠKEGA ZAVODA GORENJSKE LEKARNE

O sprejetih sklepih delovnih teles Občinskega sveta Občine Jesenice je poročal **Džeki (Dževad) Halilov** – predsednik Komisije za mandatna vprašanja, volitve in imenovanja.

Razprave ni bilo, zato je župan **mag. Peter Bohinec** v sprejem predlagal

433. sklep 20. redne seje Občinskega sveta Občine Jesenice z dne 18. 6. 2025: PREDLOG ZA IMENOVANJE PREDSTAVNIKA OBČINE JESENICE V SVET JAVNEGA LEKARNIŠKEGA ZAVODA GORENJSKE LEKARNE

Za predstavnika Občine Jesenice v Svet javnega lekarniškega zavoda Gorenjske lekarne se imenuje mag. Vojka Otoviča.

GLASOVANJE: PRISOTNIH – 22
ZA – 20
PROTI - 0

Sklep je bil sprejet

TOČKA 8:

PREDLOG ZA IMENOVANJE PREDSTAVNIKOV OBČINE JESENICE V SVET JAVNEGA ZAVODA OBČINSKA KNJIŽNICA JESENICE

O sprejetih sklepih delovnih teles Občinskega sveta Občine Jesenice je poročal **Džeki (Dževad) Halilov** – predsednik Komisije za mandatna vprašanja, volitve in imenovanja.

Razprave ni bilo, zato je župan **mag. Peter Bohinec** v sprejem predlagal

434. sklep 20. redne seje Občinskega sveta Občine Jesenice z dne 18. 6. 2025: PREDLOG ZA IMENOVANJE PREDSTAVNIKOV OBČINE JESENICE V SVET JAVNEGA ZAVODA OBČINSKA KNJIŽNICA JESENICE

Za predstavnika Občine Jesenice v Svet javnega zavoda Občinska knjižnica Jesenice se imenuje Iva Ščavničarja in Mojco Konobelj.

GLASOVANJE: PRISOTNIH – 21
ZA – 17
PROTI - 0

Sklep je bil sprejet

TOČKA 9:

PREDLOG ZA IMENOVANJE ČLANOV POSVETOVALNEGA TELESA ČLANA SVETA JAVNEGA ZAVODA TRIGLAVSKI NARODNI PARK

O sprejetih sklepih delovnih teles Občinskega sveta Občine Jesenice je poročal **Džeki (Dževad) Halilov** – predsednik Komisije za mandatna vprašanja, volitve in imenovanja.

Razprave ni bilo, zato je župan **mag. Peter Bohinec** v sprejem predlagal

435. sklep 20. redne seje Občinskega sveta Občine Jesenice z dne 18. 6. 2025: PREDLOG ZA IMENOVANJE ČLANOV POSVETOVALNEGA TELESA ČLANA SVETA JAVNEGA ZAVODA TRIGLAVSKI NARODNI PARK

Za člane Posvetovalnega telesa člana Sveta javnega zavoda Triglavski narodni park se imenuje Ireno Kolbl, Gašperja Kocjana in Ano Hering.

GLASOVANJE: PRISOTNIH – 21
ZA – 21

Sklep je bil sprejet

TOČKA 10:

SOGLASJE K IMENOVANJU DIREKTORICE OBČINSKE KNJIŽNICE JESENICE

O sprejetih sklepih delovnih teles Občinskega sveta Občine Jesenice je poročal **Džeki (Dževad) Halilov** – predsednik Komisije za mandatna vprašanja, volitve in imenovanja.

Razprave ni bilo, zato je župan **mag. Peter Bohinec** v sprejem predlagal

436. sklep 20. redne seje Občinskega sveta Občine Jesenice z dne 18. 6. 2025: SOGLASJE K IMENOVANJU DIREKTORICE OBČINSKE KNJIŽNICE JESENICE

Občinski svet Občine Jesenice daje soglasje k imenovanju Nataše Kokošinek za direktorico Občinske knjižnice Jesenice.

GLASOVANJE: PRISOTNIH – 21
ZA – 21

Sklep je bil sprejet

TOČKA 11:

VPRAŠANJA IN POBUDE

Župan **mag. Peter Bohinec** je člane Občinskega sveta seznanil z informacijami, da bo naslednja redna seja Občinskega sveta predvidoma 24. 9. 2025, v četrtek, 19. 6. 2025 pa bo ob 20.00 na Trgu Toneta Čufarja slavnostna proslava ob dnevu državnosti.

Župan **mag. Peter Bohinec** je odprl razpravo še za vprašanja in pobude svetnikov:

11.1 Tadej Križaj - vprašanje – ustno

396. vprašanje 20. seje Občinskega sveta Občine Jesenice z dne 18. 6. 2025 k 11. točki dnevnega reda: VPRAŠANJA IN POBUDE

Pred časom je posredoval slike iz občinske ceste na Lipcah (proti kampu Perun), ki se je zapirala s čezcestnim trakom. Sedaj so namesto traku po cesti postavljeni stožci, zato ga zanima, v kateri fazi reševanja je navedena problematika.

11.2 Janez Marinčič - pobuda – ustno

397. pobuda 20. seje Občinskega sveta Občine Jesenice z dne 18. 6. 2025 k 11. točki dnevnega reda: VPRAŠANJA IN POBUDE

Občinski svet je na prejšnji seji potrdil povišanje cen za urejanje zelenic. Na Hrušici je JEKO pokosil brežine pod bloki, vendar pa te trave potem niso počistili in je ostala po brežinah. Dobil je odgovor, da ta pokošena trava predstavlja neke vrste gnojilo, vendar pa so po drugi strani zelenice ob Cesti maršala Tita pokošene in počiščene. Daje pobudo, da naj JEKO v bodoče pokošeno travo tudi pospravi.

11.3 Eva Mlakar - pobuda – ustno

398. pobuda 20. seje Občinskega sveta Občine Jesenice z dne 18. 6. 2025 k 11. točki dnevnega reda: VPRAŠANJA IN POBUDE

Prosi za odgovor na njeno pobudo, ki jo je podala na prejšnji seji Občinskega sveta. Pri odgovoru na 380. pobudo gre namreč samo za navajanje zakonodaje, katera ji je poznana. Pobuda se je nanašala na spremembo odloka v delu, kjer je določena pristojnost za potrjevanja cen vrtca, ter na stališče Občine, zakaj se ni poslužila subvencioniranja tako, kot nekatere izmed občin, kjer so se potrjevale nove cene vrtca. Minister Props je namreč javno povedal, da je bila povprečnina dovolj povišana in da so sredstva menda bila namenjena za dvige plač kadra v vrtcih, ki se prelivajo v ceno.

11.4 Irma Jagurdžija Ličina - pobuda – ustno

399. pobuda 20. seje Občinskega sveta Občine Jesenice z dne 18. 6. 2025 k 11. točki dnevnega reda: VPRAŠANJA IN POBUDE

Prosi, da ji Medobčinski inšpektorat in redarstvo posreduje točno specifikacijo predlogov za postavitev radarjev na posameznih lokacijah ter kakšne so bile obravnave teh pobud, vključno s pobudo za postavitev radarja na Blejski Dobravi.

11.5 Marko Zupančič - vprašanje – ustno

400. vprašanje 20. seje Občinskega sveta Občine Jesenice z dne 18. 6. 2025 k 11. točki dnevnega reda: VPRAŠANJA IN POBUDE

Glede gorenjske regijske bolnišnice je bilo izvedeno že kar nekaj aktivnosti tudi v sodelovanju z župani sosednjih občin. Zanima ga, kakšne aktivnosti so predvidene v nadaljevanju za umestitev gorenjske regijske bolnišnice.

Župan mag. Peter Bohinec:

Še vedno se čaka na sestanek na ministrstvu glede pritožbe na umestitev gorenjske regijske bolnišnice. Z župani je dogovorjeno, da se bodo aktivnosti izvajale vsak mesec, tako da se bo ves čas opozarjalo, zakaj je potrebno na Jesenicah bolnico obdržati in jo nadgraditi v regijsko.

11.6 Tomaž Tom Mencinger - vprašanje – ustno

401. vprašanje 20. seje Občinskega sveta Občine Jesenice z dne 18. 6. 2025 k 11. točki dnevnega reda: VPRAŠANJA IN POBUDE

Krajani zelo pohvalijo kulturne dogodke, ki so bili v zadnjem času organizirani na Jesenicah. Se je pa v povezavi s temi prireditvami zgodilo tudi kar nekaj neljubih dogodkov. Pred tremi tedni se je zgodil incident, tako da je občan celo končal v Splošni bolnišnici Jesenice. Po Kulturni mavrici se je v jutranjih urah zgodila prometna nesreča s smrtnim izidom, ravno tako pa je policija morala

posredovati na kulturnem dogodku, ki je bil izveden pretekli teden. Prosi za bolj konkretne podatke, kaj se je dogajalo na teh dogodkih.

Župan mag. Peter Bohinec:

Kulturna mavrica in tudi ostale kulturne prireditve v letošnjem letu so bile zelo dobro izvedene in tudi zelo obiskane. Nesreča, ki je bila omenjena, ni v povezavi s kulturno prireditvijo, ostali dogodki pa mu niso poznani. Je pa pri vseh takih primerih potrebno upoštevati tudi določila o varstvu osebnih podatkov.

11.7 Tomaž Tom Mencinger - vprašanje – ustno

402. vprašanje 20. seje Občinskega sveta Občine Jesenice z dne 18. 6. 2025 k 11. točki dnevnega reda: VPRAŠANJA IN POBUDE

Ljudje ga sprašujejo, kdo po Jesenicah barva klopce. V preteklosti se je to izvajalo preko Srednje šole Jesenice, ki je v sodelovanju z Zavodom za šport in podjetjem JEKO v času prakse poskrbela za obnovo teh klopi. Potrebno je določiti nek vrstni red obnove teh klopi in izbrati enotne barve.

11.8 dr. Urška Ravnik Verbič - vprašanje – ustno

403. vprašanje 20. seje Občinskega sveta Občine Jesenice z dne 18. 6. 2025 k 11. točki dnevnega reda: VPRAŠANJA IN POBUDE

Krajani Potok bi si želeli, da se radar postavi tudi na glavni cesti skozi Potoke, vendar je problematika verjetno enaka kot na Kočni, saj gre tudi v tem primeru za državno cesto. Glede na podatek, ki ga je predstavil vodja MIR, da že postavitve table »VI VOZITE« bistveno pripomore k upočasnitvi prometa, jo zanima, ali je tudi za postavitve te table na državni cesti enak postopek, ali ima morda v tem primeru Občina kaj več pristojnosti.

11.9 Tadej Križaj - vprašanje – ustno

404. vprašanje 20. seje Občinskega sveta Občine Jesenice z dne 18. 6. 2025 k 11. točki dnevnega reda: VPRAŠANJA IN POBUDE

Zanima ga, v kateri fazi je postopek za obnovo ceste čez Kočno, v sklopu katere naj bi se izvedel tudi pločnik. Hkrati ga zanima, kdaj bi bilo možno na Kočni realizirati postavitve ekološkega otoka.

Mag. Vera Djurić Drozdek:

Čez Kočno poteka regionalna cesta R3, zato je dogovorjeno, da v primerih, ko država obnavlja cesto, Občina poskrbi za pločnik in ostalo pripadajočo infrastrukturo. V zadnjih dveh letih je Občina pridobila vsa soglasja in tudi projektno dokumentacijo. 10 dni nazaj je Občina pridobila tudi gradbeno dovoljenje za pločnik in ostalo pripadajočo infrastrukturo. To dovoljenje je bilo v seznanitev posredovano tudi na DRSI, saj je bil do sedaj njihov odgovor vedno v smislu, da obnova te ceste zaenkrat ni v državnih načrtih. Vsa ta pojasnila so bila vedno posredovana v vednost tudi KS Blejska Dobrava.

11.10 Vlado Mlinarec - pobuda – ustno

405. pobuda 20. seje Občinskega sveta Občine Jesenice z dne 18. 6. 2025 k 11. točki dnevnega reda: VPRAŠANJA IN POBUDE

Seja Občinskega sveta traja toliko časa, dokler jo župan ne zaključi. Popolnoma neodgovorno je, da svetniki sejo zapuščajo preden se le-ta zaključi, zato predlaga, da se jih naslednjič opomni, da naj bodo na seji prisotni do njenega zaključka.

11.11 Mateja Ban - vprašanje – ustno

406. vprašanje 20. seje Občinskega sveta Občine Jesenice z dne 18. 6. 2025 k 11. točki dnevnega reda: VPRAŠANJA IN POBUDE

Na Slovenskem Javorniku je ob cesti dovoljena prodaja sadja na stojnici. Gospa, ki prodaja na tej stojnici, je na tej lokaciji prisotna cel dan, s tem, da na tem območju ni niti sanitarij, niti vode. Sprašuje, kakšen je v tem primeru higienski minimum, kje so njene osnovne človekove pravice, ter ali inšpekcija oz. občinsko redarstvo kdaj pogleda, kaj se dogaja na tej lokaciji.

Mag. Vera Djurić Drozdek:

V tem primeru je v pristojnosti Občine zgolj to, da določi javno površino na kateri se lahko izvaja prodaja. Vse ostalo navedeno je v pristojnosti drugih inšpekcijskih služb.

11.12 Neodvisna lista Za boljše Jesenice - vprašanje – pisno

407. vprašanje 20. seje Občinskega sveta Občine Jesenice z dne 18. 6. 2025 k 11. točki dnevnega reda: VPRAŠANJA IN POBUDE

Glavna cesta na Plavžu od Titove 71 proti sodišču je v obupnem stanju, saj imate občutek, kot bi se vozili po »jogiju«. Kdaj država namerava obnoviti omenjeni odsek?

11.13 Neodvisna lista Za boljše Jesenice - vprašanje – pisno

408. vprašanje 20. seje Občinskega sveta Občine Jesenice z dne 18. 6. 2025 k 11. točki dnevnega reda: VPRAŠANJA IN POBUDE

V parku pri nekdanjem vrtcu Podmežaklo (Kurji vasi) je bila včasih klopca ob pitniku. Sedaj je ni. Ali se jo lahko postavi nazaj?

11.14 Neodvisna lista Za boljše Jesenice - vprašanje – pisno

409. vprašanje 20. seje Občinskega sveta Občine Jesenice z dne 18. 6. 2025 k 11. točki dnevnega reda: VPRAŠANJA IN POBUDE

V petek 13. 6. 2025 je bil sestanek z DRSI-jem in nas zanima, ali se je kaj dogovorilo glede pločnika na Potokih?

11.15 Neodvisna lista Za boljše Jesenice - vprašanje – pisno

410. vprašanje 20. seje Občinskega sveta Občine Jesenice z dne 18. 6. 2025 k 11. točki dnevnega reda: VPRAŠANJA IN POBUDE

Cesta od križišča pri Acroniju do trgovine na Koroški Beli je v slabem stanju: luknje, grbine, ipd. Isto velja za pločnike. Če v bližnji prihodnosti ni načrtov za obnovo komunalne infrastrukture na tem območju občine, ali obstaja možnost, da se vsaj preplasti cesta in obnovi pločnike?

11.16 Neodvisna lista Za boljše Jesenice - pobuda – pisno

411. pobuda 20. seje Občinskega sveta Občine Jesenice z dne 18. 6. 2025 k 11. točki dnevnega reda: VPRAŠANJA IN POBUDE

Grmovje na križišču med Ulico heroja Verdnika in Cesto Maršala Tita (preko mostu in potem pod železnico) zakriva pogled na cesto, ki vodi iz tunela.

Prosimo, če se lahko poreže grmovje in s tem izboljša vidnost ter varnost pri vožnji naravnost proti hokejski dvorani.



**11.17 VESNA IVELJA, članica sveta Krajevne skupnosti Blejska Dobrava in krajanka KS Blejska Dobrava (tudi v imenu krajanov KS Blejska Dobrava) - pobuda – pisno
412. pobuda 20. seje Občinskega sveta Občine Jesenice z dne 18. 6. 2025 k 11. točki dnevnega reda:
VPRAŠANJA IN POBUDE**

Pobuda se nanaša na nedavno in ne transparentno postavljeno merilno napravo (radar) na obvozni cesti Blejske Dobreve. Gre za poseg, ki ni bil izveden skladno z zakonodajo, brez soglasij, brez elaborata in brez sodelovanja z lokalno skupnostjo.

Z namenom preprečitve nadaljnje škode krajanom, podjetjem in ugledu občine, vas prosim, da se pobuda obravnava prioritarno!!!

OBRAZLOŽITEV:

Radarski aparat je umeščen na glavno prometno žilo, ki služi industrijski coni, pokopališču in stanovanjskemu območju. Njegova postavitev ni rezultat strokovne presoje, temveč arbitrarnega ukrepa brez komunikacije z lokalno skupnostjo. Naselje Kočna pa že več let opozarja na potrebe po nadzoru hitrosti – tam bi radar imel dejanski varovalni namen.

Predlagam, da se radar, ki je bil brez zakonske in strokovne podlage nedavno postavljen na obvozni cesti na Blejski Dobravi, v najkrajšem možnem času odstrani ter se usmeri postopek za njegovo ustrezno in zakonito umestitev na lokaciji Kočna, kjer za to obstajajo jasne varnostne potrebe in strokovna podlaga.

KLJUČNE NEPRAVILNOSTI POSTAVITVE RADARJA:

- manjka elaborat prometne varnosti
- manjka soglasje pristojne Komunalne direkcije Občine Jesenice
- ni bilo sklepa Sveta KS Blejska Dobrava
- krajanom in Krajevna skupnost Blejska Dobrava niso bili obveščeni, niti vključeni
- ni nameščenih opozorilnih znakov
- radar je postavljen prometno nelogično – na mestih, kjer so nujna pospeševanja iz križišč

DODATNA OPOZORILA IN PRIPOROČILA:

Zaradi možnosti upravnih pritožb, obveščanja inšpekcij, in slabe medijske izpostavljenosti, predlagam:

- razveljavitev vseh kazni, izdanih na podlagi delovanja nezakonito postavljenega radarja
- povrnitev že plačanih glob prizadetim občanom
- preprečitev nadaljnega nezadovoljstva med krajanom, podjetji in obiskovalci

Če takojšnja odstranitev ni mogoča, predlagam kot nujni začasni ukrep, da se radar do zaključka ustreznega postopka izklopi oz. deaktivira, s čimer se prepreči dodatna materialna škoda občanom in podjetjem ter zaščiti ugled občine.

PRAVNA PODLAGA:

- Zakon o varnosti cestnega prometa (ZVCP-1): 7. člen – Občina odgovarja za zakonitost in učinkovitost ukrepov.
- Zakon o lokalni samoupravi (ZLS): 5. člen – Načelo sodelovanja s skupnostjo.
- Pravilnik o prometni signalizaciji: Ukrepi morajo biti strokovno in pravno utemeljeni.

PREDLOG UKREPOV:

- 1.) Radar na Blejski Dobravi je postavljen brez ustrezne pravne in strokovne podlage, zato se postopek razveljavi.
- 2.) Radar se odstrani oziroma prestavi na lokacijo Kočna, kjer za to obstajajo strokovno potrjene potrebe.
- 3.) Vse izdane kazni se izničijo, morebitna plačila pa povrnejo prizadetim občanom.
- 4.) Dokler se ne zaključi celoten postopek, se radar na Blejski Dobravi nemudoma deaktivira, da se prepreči nadaljnja materialna in ugledna škoda Občini Jesenice

Na podlagi zgoraj navedenega vas prosim za prioriteto obravnavo pobude!!!

Drugih informacij, vprašanj in pobud ni bilo, zato je župan **mag. Peter Bohinec** 20. redno sejo Občinskega sveta zaključil ob 20.28 uri.

Pripravila:
Mojca Levstik

mag. Peter Bohinec
ŽUPAN

Številka: 900-5/2025

Datum: 5. 9. 2025

POROČILO

o izvršenih sklepih 20. redne seje Občinskega sveta

Občine Jesenice, ki je bila 18. 6. 2025

SPREJEM DNEVNEGA REDA:

423. sklep 20. redne seje Občinskega sveta Občine Jesenice z dne 18. 6. 2025: POTRDITEV DNEVNEGA REDA

Predlog Odloka o določitvi volilnih enot za volitve članov svetov krajevnih skupnosti na območju Občine Jesenice se obravnava po skrajšanem postopku.

SKLEP JE REALIZIRAN.

424. sklep 20. redne seje Občinskega sveta Občine Jesenice z dne 18. 6. 2025: POTRDITEV DNEVNEGA REDA

Predlog Rebalansa proračuna občine Jesenice za leto 2025 se obravnava po skrajšanem postopku.

SKLEP JE REALIZIRAN.

425. sklep 20. redne seje Občinskega sveta Občine Jesenice z dne 18. 6. 2025: POTRDITEV DNEVNEGA REDA

1. Potrditev besedila zapisnika s poročilom o realizaciji sklepov 19. redne seje Občinskega sveta Občine Jesenice, ki je bila 21. 5. 2025
2. Predlog Odloka o oglaševanju, plakatiranju in obvestilnih sistemih v občini Jesenice – DRUGA OBRAVNAVA
3. Predlog Odloka o določitvi volilnih enot za volitve članov Občinskega sveta Občine Jesenice – DRUGA OBRAVNAVA
4. Predlog Odloka o določitvi volilnih enot za volitve članov svetov krajevnih skupnosti na območju Občine Jesenice – SKRAJŠANI POSTOPEK
5. Predlog Rebalansa proračuna občine Jesenice za leto 2025 – SKRAJŠANI POSTOPEK
6. Načrt ravnanja z nepremičnim premoženjem – predlog 2. dopolnitve Načrta pridobivanja nepremičnega premoženja v last Občine Jesenice za leto 2025

7. Predlog za imenovanje predstavnika Občine Jesenice v Svet javnega lekarniškega zavoda Gorenjske lekarne
8. Predlog za imenovanje predstavnikov Občine Jesenice v Svet javnega zavoda Občinska knjižnica Jesenice
9. Predlog za imenovanje članov Posvetovalnega telesa člana Sveta javnega zavoda Triglavski narodni park
10. Soglasje k imenovanju direktorice Občinske knjižnice Jesenice
11. Vprašanja in pobude

SKLEP JE REALIZIRAN.

TOČKA 1:

POTRDITEV BESEDILA ZAPISNIKA S POROČILOM O REALIZACIJI SKLEPOV 19. REDNE SEJE OBČINSKEGA SVETA OBČINE JESENICE, KI JE BILA 21. 5. 2025

426. sklep 20. redne seje Občinskega sveta Občine Jesenice z dne 18. 6. 2025: POTRDITEV BESEDILA ZAPISNIKA S POROČILOM O REALIZACIJI SKLEPOV 19. REDNE SEJE OBČINSKEGA SVETA OBČINE JESENICE, KI JE BILA 21. 5. 2025

Potrdi se besedilo zapisnika s poročilom o realizaciji sklepov 19. redne seje Občinskega sveta Občine Jesenice, ki je bila 21. 5. 2025.

SKLEP JE REALIZIRAN.

TOČKA 2:

PREDLOG ODLOKA O OGLAŠEVANJU, PLAKATIRANJU IN OBVESTILNIH SISTEMIH V OBČINI JESENICE – DRUGA OBRAVNAVA

427. sklep 20. redne seje Občinskega sveta Občine Jesenice z dne 18. 6. 2025: PREDLOG ODLOKA O OGLAŠEVANJU, PLAKATIRANJU IN OBVESTILNIH SISTEMIH V OBČINI JESENICE – DRUGA OBRAVNAVA – SPREJEM AMANDMAJA

V tretji alineji 17. člena se besedilo spremeni tako, da se glasi:

- da se v primerih oglaševanja javnih kulturnih, športnih, humanitarnih in drugih prireditve, ki jih organizira organizator prireditve, oglasna sredstva prikazujejo na premičnih oglasnih sredstvih največ sedem (7) dni pred izvedbo prireditve, na ostalih oglasnih mestih pa največ devetdeset (90) dni;

Besedilo ostalih alinej ostane nespremenjeno.

SKLEP JE REALIZIRAN.

428. sklep 20. redne seje Občinskega sveta Občine Jesenice z dne 18. 6. 2025: PREDLOG ODLOKA O OGLAŠEVANJU, PLAKATIRANJU IN OBVESTILNIH SISTEMIH V OBČINI JESENICE – DRUGA OBRAVNAVA

Sprejme se predlog Odloka o oglaševanju, plakatiranju in obvestilnih sistemih v občini Jesenice – DRUGA OBRAVNAVA, s sprejetim amandmajem.

ODLOK JE BIL V OBJAVLJEN V URADNEM LISTU RS, ŠT. 53/2025.

TOČKA 3:

PREDLOG ODLOKA O DOLOČITVI VOLILNIH ENOT ZA VOLITVE ČLANOV OBČINSKEGA SVETA OBČINE JESENICE – DRUGA OBRAVNAVA

429. sklep 20. redne seje Občinskega sveta Občine Jesenice z dne 18. 6. 2025: PREDLOG ODLOKA O DOLOČITVI VOLILNIH ENOT ZA VOLITVE ČLANOV OBČINSKEGA SVETA OBČINE JESENICE – DRUGA OBRAVNAVA

Sprejme se predlog Odloka o določitvi volilnih enot za volitve članov Občinskega sveta Občine Jesenice – DRUGA OBRAVNAVA.

ODLOK JE BIL V OBJAVLJEN V URADNEM LISTU RS, ŠT. 59/2025.

TOČKA 4:

PREDLOG ODLOKA O DOLOČITVI VOLILNIH ENOT ZA VOLITVE ČLANOV SVETOV KRAJEVNIH SKUPNOSTI NA OBMOČJU OBČINE JESENICE –SKRAJŠANI POSTOPEK

430. sklep 20. redne seje Občinskega sveta Občine Jesenice z dne 18. 6. 2025: PREDLOG ODLOKA O DOLOČITVI VOLILNIH ENOT ZA VOLITVE ČLANOV SVETOV KRAJEVNIH SKUPNOSTI NA OBMOČJU OBČINE JESENICE –SKRAJŠANI POSTOPEK

Sprejme se predlog Odloka o določitvi volilnih enot za volitve članov svetov krajevnih skupnosti na območju Občine Jesenice.

ODLOK JE BIL V OBJAVLJEN V URADNEM LISTU RS, ŠT. 59/2025.

TOČKA 5:

PREDLOG REBALANSA PRORAČUNA OBČINE JESENICE ZA LETO 2025 –SKRAJŠANI POSTOPEK

431. sklep 20. redne seje Občinskega sveta Občine Jesenice z dne 18. 6. 2025: PREDLOG REBALANSA PRORAČUNA OBČINE JESENICE ZA LETO 2025 –SKRAJŠANI POSTOPEK

Sprejme se predlog Rebalansa Proračuna občine Jesenice za leto 2025, ki vsebuje tudi dopolnitev Načrta ravnanja s premičnim premoženjem za leto 2025.

ODLOK JE BIL V OBJAVLJEN V URADNEM LISTU RS, ŠT. 47/2025.

TOČKA 6:

NAČRT RAVNANJA Z NEPREMIČNIM PREMOŽENJEM – PREDLOG 2. DOPOLNITVE NAČRTA PRIDOBIVANJA NEPREMIČNEGA PREMOŽENJA V LAST OBČINE JESENICE ZA LETO 2025

432. sklep 20. redne seje Občinskega sveta Občine Jesenice z dne 18. 6. 2025: NAČRT RAVNANJA Z NEPREMIČNIM PREMOŽENJEM – PREDLOG 2. DOPOLNITVE NAČRTA PRIDOBIVANJA NEPREMIČNEGA PREMOŽENJA V LAST OBČINE JESENICE ZA LETO 2025

Sprejme se 2. dopolnitev Načrta pridobivanja nepremičnega premoženja v last Občine Jesenice za leto 2025, ki predstavlja sestavni del Načrta ravnanja z nepremičnim premoženjem za leto 2025.

SKLEP JE SPREJET - POROČILO O REALIZACIJI BO PODANO SKUPAJ Z ZR ZA LETO 2025.

TOČKA 7:

PREDLOG ZA IMENOVANJE PREDSTAVNIKA OBČINE JESENICE V SVET JAVNEGA LEKARNIŠKEGA ZAVODA GORENJSKE LEKARNE

433. sklep 20. redne seje Občinskega sveta Občine Jesenice z dne 18. 6. 2025: PREDLOG ZA IMENOVANJE PREDSTAVNIKA OBČINE JESENICE V SVET JAVNEGA LEKARNIŠKEGA ZAVODA GORENJSKE LEKARNE

Za predstavnika Občine Jesenice v Svet javnega lekarniškega zavoda Gorenjske lekarne se imenuje mag. Vojka Otoviča.

SKLEP JE REALIZIRAN.

TOČKA 8:

PREDLOG ZA IMENOVANJE PREDSTAVNIKOV OBČINE JESENICE V SVET JAVNEGA ZAVODA OBČINSKA KNJIŽNICA JESENICE

434. sklep 20. redne seje Občinskega sveta Občine Jesenice z dne 18. 6. 2025: PREDLOG ZA IMENOVANJE PREDSTAVNIKOV OBČINE JESENICE V SVET JAVNEGA ZAVODA OBČINSKA KNJIŽNICA JESENICE

Za predstavnika Občine Jesenice v Svet javnega zavoda Občinska knjižnica Jesenice se imenuje Iva Ščavničarja in Mojco Konobelj.

SKLEP JE REALIZIRAN.

TOČKA 9:

PREDLOG ZA IMENOVANJE ČLANOV POSVETOVALNEGA TELESA ČLANA SVETA JAVNEGA ZAVODA TRIGLAVSKI NARODNI PARK

435. sklep 20. redne seje Občinskega sveta Občine Jesenice z dne 18. 6. 2025: PREDLOG ZA IMENOVANJE ČLANOV POSVETOVALNEGA TELESA ČLANA SVETA JAVNEGA ZAVODA TRIGLAVSKI NARODNI PARK

Za člane Posvetovalnega telesa člana Sveta javnega zavoda Triglavski narodni park se imenuje Ireno Kolbl, Gašperja Kocjana in Ano Hering.

SKLEP JE REALIZIRAN.

TOČKA 10:

SOGLASJE K IMENOVANJU DIREKTORICE OBČINSKE KNJIŽNICE JESENICE

436. sklep 20. redne seje Občinskega sveta Občine Jesenice z dne 18. 6. 2025: SOGLASJE K IMENOVANJU DIREKTORICE OBČINSKE KNJIŽNICE JESENICE

Občinski svet Občine Jesenice daje soglasje k imenovanju Nataše Kokošinek za direktorico Občinske knjižnice Jesenice.

SKLEP JE REALIZIRAN.

TOČKA 11:

VPRAŠANJA IN POBUDE

PRI TEJ TOČKI DNEVNEGA REDA NI BILO SPREJETEGA NOBENEGA SKLEPA.

ŠTEVILKA SKLEPA	KRATKA VSEBINA SKLEPA	OPOMBA
423. sklep 20. seje z dne 18.6.2025	Predlog Odloka o določitvi volilnih enot za volitve članov svetov krajevnih skupnosti na območju Občine Jesenice se obravnava po skrajšanem postopku.	Sklep je realiziran.
424. sklep 20. seje z dne 18.6.2025	Predlog Rebalansa proračuna občine Jesenice za leto 2025 se obravnava po skrajšanem postopku.	Sklep je realiziran.
425. sklep 20. seje z dne 18.6.2025	Potrditev dnevnega reda.	Sklep je realiziran.
426. sklep 20. seje z dne 18.6.2025	Potrditev zapisnika s poročilom o realizaciji sklepov 19. redne seje Občinskega sveta Občine Jesenice, ki je bila 21. 5. 2025.	Sklep je realiziran.
427. sklep 20. seje z dne 18.6.2025	Sprejem amandmaja (17. člen) k Odloku o oglaševanju, plakatiranju in obvestilnih sistemih v občini Jesenice.	Sklep je realiziran.
428. sklep 20. seje z dne 18.6.2025	Sprejem Odloka o oglaševanju, plakatiranju in obvestilnih sistemih v občini Jesenice – DRUGA OBRAVNAVA, s sprejetim amandmajem.	Ur. list RS, št. 53/2025 z dne 11. 7. 2025
429. sklep 20. seje z dne 18.6.2025	Sprejem Odloka o določitvi volilnih enot za volitve članov Občinskega sveta Občine Jesenice – DRUGA OBRAVNAVA.	Ur. list RS, št. 59/2025 z dne 1. 8. 2025
430. sklep 20. seje z dne 18.6.2025	Sprejem Odloka o določitvi volilnih enot za volitve članov svetov krajevnih skupnosti na območju Občine Jesenice.	Ur. list RS, št. 59/2025 z dne 1. 8. 2025
431. sklep 20. seje z dne 18.6.2025	Sprejem Rebalansa proračuna občine Jesenice za leto 2025, ki vsebuje tudi dopolnitev Načrta ravnanja s premožnim premoženjem za leto 2025.	Ur. list RS, št. 47/2025 z dne 27. 6. 2025
432. sklep 20. seje z dne 18.6.2025	Sprejem 2. dopolnitve Načrta pridobivanja nepremičnega premoženja v last Občine Jesenice za leto 2025.	Poročilo o realizaciji bo podano skupaj z ZR za leto 2025.
433. sklep 20. seje z dne 18.6.2025	Imenovanje predstavnika Občine Jesenice v Svet javnega lekarniškega zavoda Gorenjske lekarne (mag. Vojko Otovič).	Sklep je realiziran.
434. sklep 20. seje z dne 18.6.2025	Imenovanje predstavnikov Občine Jesenice v Svet javnega zavoda Občinska knjižnica Jesenice (Ivo Ščavničar, Mojca Konobelj).	Sklep je realiziran.
435. sklep 20. seje z dne 18.6.2025	Imenovanje članov Posvetovalnega telesa člana Sveta javnega zavoda Triglavski narodni park (Irena Kolbl, Gašper Kocjan, Ana Hering).	Sklep je realiziran.
436. sklep 20. seje z dne 18.6.2025	Soglasje k imenovanju Nataše Kokošinek za direktorico Občinske knjižnice Jesenice.	Sklep je realiziran.

TOČKA 2

**Predlog Sklepa o določitvi javne infrastrukture
na področju kulture**

PREDLAGATELJ: mag. Peter Bohinec, župan občine Jesenice
POROČEVALKA: Alja Velikajne, Oddelek za družbene dejavnosti in splošne zadeve

PREDLOG

SKLEPA O DOLOČITVI JAVNE INFRASTRUKTURE NA PODROČJU KULTURE

1. UVOD

Namen razglasitve neke nepremičnine za javno infrastrukturo na področju kulture je predvsem zavarovati in ohraniti namembnost kulturnih prostorov ter ohraniti prostore, v katerih se izvaja kulturna dejavnost. Pristojni organ lokalne skupnosti na podlagi 70. člena Zakona o uresničevanju javnega interesa za kulturo¹ s sklepom ugotovi katere nepremičnine in oprema, ki so v javni lasti in so namenjene kulturi, sestavljajo javno kulturno infrastrukturo.

Na področju razglasitve javne kulturne infrastrukture v Občini Jesenice so bili doslej sprejeti naslednji sklepi, in sicer:

- Sklep o določitvi nepremičnin in opreme, ki sestavljajo javno infrastrukturo na področju kulture v Občini Jesenice (Uradni list RS, št. 62/1996 z dne 8. 11. 1996): Kosova graščina.²
- Sklep o določitvi nepremičnin in opreme, ki sestavljajo javno infrastrukturo na področju kulture v Občini Jesenice (Uradni list RS, št. 62/1996 z dne 8. 11. 1996): Gledališče Tone Čufar in Kulturni dom Julke in Albina Pibernik.³
- Sklep o razglasitvi nepremičnin kot javna infrastruktura na področju kulture (Uradni list RS, št. 27/1999 z dne 16. 4. 1999): Muzejski kompleks Stara Sava.⁴

Ministrstvo za kulturo vodi javno evidenco nepremičnin, ki sestavljajo javno kulturno infrastrukturo.⁵ Vpis javne kulturne infrastrukture ima pogosto prednost pri pridobivanju sredstev za obnovo ali vzdrževanje, javna kulturna infrastruktura je zaščiten pred neustreznimi posegi, ki bi ogrozili njeno kulturno vrednost, vpis obenem daje nepremičnini boljšo prepoznavnost in pripomore k ohranjanju kulturne dediščine. V povezavi z navedenim je v Lokalnem programu za kulturo občine Jesenice 2025-2028⁶ predvidena razglasitev dvorane v Kulturnem domu na Hrušici za javno kulturno infrastrukturo.

2. OBRAZLOŽITEV

2.1 Zgodovinski oris in trenutno stanje

Kulturni dom na Hrušici na naslovu Hrušica 55a se je sprva imenoval družbeni dom, ki so ga otvorili ob občinskem prazniku 4. avgusta 1962. Takrat je bila v njem že urejena velika dvorana z odrom in mala

¹ Zakon o uresničevanju javnega interesa za kulturo (Uradni list RS, št. 77/07 – uradno prečiščeno besedilo, 56/08, 4/10, 20/11, 111/13, 68/16, 61/17, 21/18 – ZN Org, 3/22 – ZDeb, 105/22 – ZZNŠPP in 8/25; v nadaljevanju: ZUJIK, <http://pisrs.si/Pis.web/pregledPredpisa?id=ZAKO3370>)

² <https://www.uradni-list.si/glasilo-uradni-list-rs/vsebina/1996-01-3532/sklep-o-dolocitvi-nepremicnin-in-opreme-ki-sestavljajo-javno-infrastrukturo-na-podrocju-kulture-v-obcini-jesenice>

³ <https://www.uradni-list.si/glasilo-uradni-list-rs/vsebina/1996-01-3533/sklep-o-dolocitvi-nepremicnin-in-opreme-ki-sestavljajo-javno-infrastrukturo-na-podrocju-kulture-v-obcini-jesenice>

⁴ <https://www.uradni-list.si/glasilo-uradni-list-rs/vsebina/1999-01-1311/sklep-o-razglasitvi-nepremicnin-kot-javna-infrastruktura-na-podrocju-kulture>

⁵ <https://podatki.gov.si/dataset/evidenca-javne-kulturne-infrastrukture>

⁶ https://www.jesenice.si/en/obcina-jesenice/razvojni-dokumenti/item/download/14601_3f55de6c6a49514bb2b95cce6e8a38b2

dvorana. Kulturni dom je bil zgrajen na prostoru nekdanjega železniškega skladišča. Objekt je bil postavljen že leta 1902, po končani drugi svetovni vojni pa ga je ljudska armada uporabljala za konjski hlev svoje bližnje karavle. Po izpraznitvi leta 1947 je Direkcija državnih železnic objekt s pripadajočim zemljiščem brezplačno prenesla na Kulturno umetniško društvo Ivan Krivec, ki je delovalo v Ocepkovi gostilni. Društveni gradbeni odbor je do leta 1951 izpeljal prvo obnovo objekta z urejeno dvorano z odrom in garderobo. Društvo se je nato preimenovalo v Delavsko prosvetno društvo Svoboda Hrušica. Najbolj aktivni sta bili dramska sekcija in godba na pihala. Zaradi razvejane dejavnosti in vse večjega interesa krajanov je bilo potrebno dom povečati. Z izjemo strokovnih del je gradnja novega doma potekala s prostovoljnimi deli. V prenovljenem domu je bilo omogočeno vsesplošno kulturno delo Hruščanov. Društvo je imelo približno 200 članov, ki so bili vključeni v dramsko sekcijo, mešani pevski zbor, godbo na pihala, mladinsko folklorno skupino, godalni orkester, lutkovno gledališče in zabavni ansambel. Predstave so se vrstile vsak mesec in ob praznikih. Leta 1995 se je društvo preimenovalo v Kulturno društvo Hrušica.⁷

Danes imajo v Kulturnem domu poleg Kulturno športnega društva Hrušica (v nadaljevanju: KŠD Hrušica) svoje mesto še Krajevna skupnost Hrušica, enota Vrtca Jesenice – DO Franciške Ambrožič in podružnična izpostava jeseniške knjižnice. V letošnjem letu je dvorano Kulturnega doma na Hrušici večkrat do polnega napolnila gledališka skupina Hruščanski oder, ki deluje v sklopu KŠD Hrušica. V okviru KŠD Hrušica deluje tudi folklorna skupina Juliana, ki ima v dvorani vaje.

V letošnjem letu je bila pri stavbi Hrušica 55a vzpostavljena etažna lastnina, dvorana Kulturnega doma je označena kot posamezni del stavbe št. 2 stavba 337 k.o. 2172 Hrušica. Z namenom ohranitve in ponovne oživitve kulturnega prostora predlagamo, da se dvorana s sklepom razglasi za javno kulturno infrastrukturo.

2.2 Ocena potrebnih finančnih sredstev iz proračuna

Sprejem predlaganega sklepa ne predvideva finančnih posledic za proračun.

3. PREDLOG SKLEPA

Na podlagi 14. člena Statuta Občine Jesenice (Ur. list RS, št. 101/2015 s sprem.), 84. in 119. člena Poslovnika o delu Občinskega sveta občine Jesenice (Ur. list RS, št. 2/2016 s sprem.) in 70. člena Zakona o uresničevanju javnega interesa za kulturo (Ur. list RS, št. 77/07 s sprem.) predlagam Občinskemu svetu Občine Jesenice v sprejem naslednji

SKLEP:

Sprejme se Sklep o določitvi javne infrastrukture na področju kulture v predlaganem besedilu.

Pripravila:

Alja Velikajne, višja svetovalka II

mag. Peter Bohinec
ŽUPAN

Številka: 007-6/2024-3

Datum: 5. 9. 2025

Priloga:

- Sklep o določitvi javne infrastrukture na področju kulture – predlog

⁷ Povzeto iz Hrušica, Zgodovinsko domoznanski oris naselja pri Jesenicah, avtorica Torkar Tahir Zdenka, Jesenice 2006

Na podlagi 70. člena Zakona o uresničevanju javnega interesa za kulturo (Uradni list RS, št. 77/07 – uradno prečiščeno besedilo, 56/08, 4/10, 20/11, 111/13, 68/16, 61/17, 21/18 – ZNOrg, 3/22 – ZDeb, 105/22 – ZZNŠPP in 8/25) in 14. člena Statuta Občine Jesenice (Ur. l. RS, št. 101/15 in 28/25) je Občinski svet občine Jesenice na ___ seji dne _____ sprejel

SKLEP

O DOLOČITVI JAVNE INFRASTRUKTURE NA PODROČJU KULTURE

1. člen

Kot javno infrastrukturo na področju kulture se razglasi naslednja nepremičnina:

- dvorana Kulturnega doma na Hrušici: posamezni del stavbe št. 2 stavba 337 k.o. 2172 Hrušica.

2. člen

Ta sklep začne veljati naslednji dan po objavi v Uradnem listu Republike Slovenije.

Številka: 007-6/2024-_____

Datum: _____

Župan
mag. Peter Bohinec

TOČKA 3

**Predlog Strategije razvoja občine Jesenice
2025 – 2035**

PRVA OBRAVNAVA

PREDLAGATELJ: Mag. Peter Bohinec, župan občine Jesenice
POROČEVALCA: mag. Vera Djurić Drozdek, direktorica občinske uprave
prof. dr. Aleksandar Kešeljević, Center poslovne odličnosti Ekonomske fakultete Univerze v Ljubljani

PREDLOG STRATEGIJE RAZVOJA OBČINE JESENICE 2025 – 2035

PRVA OBRAVNAVA

1. UVOD

1.1. Zakonska podlaga

21. člen Zakona o lokalni samoupravi (ZLS) (Uradni list RS, št. [94/07](#) – uradno prečiščeno besedilo, [76/08](#), [79/09](#), [51/10](#), [40/12](#) – ZUJF, [11/14](#) – popr., [14/15](#) – ZUUJFO, [11/18](#) – ZSPDSLS-1, [30/18](#), [61/20](#) – ZIUZEOP-A, [80/20](#) – ZIUOOPE, [62/24](#) – odl. US in [102/24](#) – ZLV-K), 9. člen Statuta Občine Jesenice (Uradni list RS, št. [101/2015](#), [28/2025](#)) ter 84. in 119. člen Poslovnika o delu Občinskega sveta občine Jesenice (Ur. list RS, št. [2/2016](#), [134/2023](#), [4/2024](#), [18/2024](#), [44/2025](#)).

1.2. Obrazložitev postopka

Občina Jesenice je v letu 2011 sprejela strategijo razvoja, Občinski razvojni program občine Jesenice 2011 – 2025, Novelacija Občinskega razvojnega programa občine Jesenice 2011 - 2025 pa je bila sprejeta 2016 in velja do konca leta 2025.

Spremenjene gospodarske razmere v zadnjih letih so močno vplivale tudi na gospodarska in razvojna gibanja ter družbene razmere v občini Jesenice. Skladno s spremenjenimi makro ekonomskimi pogoji in veljavnostjo dokumenta smo pristopili k izdelavi novega strateškega razvojnega dokumenta, v katerem bodo določene usmeritve in prioritete razvoja občine Jesenice. Dokument temelji na novih ekonomsko-socialnih in razvojnih potrebah ter finančnih možnostih občine.

Skladno z navedenimi ugotovitvami je Občina Jesenice v drugi polovici leta 2024 pristopila k pripravi dokumenta pri pripravi katerega je sodeloval Center poslovne odličnosti Ekonomske fakultete Univerze v Ljubljani.

Župan Občine Jesenice je dne 9. 10. 2024 imenoval delovno skupino za pripravo dokumenta Strategija razvoja občine Jesenice 2025 – 2035. Vodja ožje delovne skupine je župan, člani pa so direktorica občinske uprave, vodje oddelkov občinske uprave, direktorica razvojne agencije RAGOR ter predstavnik in koordinator izvajalca.

Strategija razvoja občine Jesenice 2025 - 2035 je pripravljena v okviru delovnih srečanj z delovno skupino občinske uprave in širšimi delovnimi skupinami za posamezna strateška razvojna področja. Na podlagi predlogov in zaključkov delavnic iz posameznih področij je ožja delovna skupina pripravila strateške usmeritve, razdelala strateške cilje in projekte, ki so bili podlaga za razpravo v okviru širših

področnih delovnih skupin. V širše področne delovne skupine so bili vključeni ključni zunanji deležniki, s čimer so bile zagotovljene zadostna širina, strokovnost ter različnost mnenj. Od septembra 2024 do julija 2025 je bilo s tem namenom izvedenih 14 delavnic.

Javna razgrnitev dokumenta Strategija razvoja občine Jesenice 2025 – 2035 je potekala od 8. 8. 2025 do 29. 8. 2025. Dokument je bil objavljen na spletni strani Občine Jesenice. Tiskani izvodi dokumenta Strategija razvoja občine Jesenice za obdobje 2025–2035 so bili na voljo na naslednjih lokacijah: Sprejemna pisarna Občine Jesenice, Cesta železarjev 6, 4270 Jesenice, Krajevna skupnost Plavž, Cesta Cirila Tavčarja 3b, 4270 Jesenice, Krajevna skupnost Sava, Pod gozdom 2, 4270 Jesenice, Krajevna skupnost Podmežakla, Mencingerjeva ulica 1, 4270 Jesenice, Krajevna skupnost Hrušica, Hrušica 55a, 4276 Hrušica, Krajevna skupnost Planina pod Golico, Planina pod Golico 31, 4270 Jesenice, Krajevna skupnost Slovenski Javornik-Koroška Bela, Borisa Kidriča 37c, 4270 Jesenice, Krajevna skupnost Blejska Dobrava, Blejska Dobrava 44, 4273 Blejska Dobrava, Občinska knjižnica Jesenice, Trg Toneta Čufarja 4, 4270 Jesenice. Občani so bili pozvani, da podajo pripombe oz. predloge na vseh omenjenih lokacijah. Prav tako je bila dana možnost elektronske oddaje pripomb oz. predlogov po elektronski pošti na naslov obcina.jesenice@jesenice.si.

Javna predstavitev dokumenta Strategija razvoja občine Jesenice 2025–2035 bo izvedena 16. 9. 2025 ob 16. uri v prostorih banketne dvorane Kolpern na Stari Savi.

Občina Jesenice bo zbrane pripombe oz. predloge pregledala ter, v kolikor bo mogoče, jih smiselno uvrstila v dokument za drugo obravnavo na seji Občinskega sveta, ki bo predvidoma v mesecu decembru.

2. PREDLOG SKLEPA

Na podlagi navedenega predlagam, da Občinski svet občine Jesenice predloženo gradivo obravnava in po obravnavi na podlagi 9. člena Statuta Občine Jesenice (Uradni list RS, št. [101/2015](#), [28/2025](#)) ter 84. in 119. člen Poslovnika o delu Občinskega sveta občine Jesenice (Ur. list RS, št. [2/2016](#), [134/2023](#), [4/2024](#), [18/2024](#), [44/2025](#)) sprejme naslednji

SKLEP:

Sprejme se predlog Strategije razvoja občine Jesenice 2025 – 2035 – prva obravnava.

Pripravili:
mag. Vera Djurić Drozdek
Aleksandra Orel

Mag. Peter Bohinec
ŽUPAN

Priloga:

- Predlog Strategije razvoja občine Jesenice 2025 – 2035 – prva obravnava



OBČINA JESENICE

**STRATEGIJA RAZVOJA
OBČINE JESENICE
2025 – 2035**

Jesenice, 9. september 2025



KAZALO

NAGOVOR ŽUPANA	6
1. ANALIZA STANJA V OBČINI.....	8
1.1. PREDSTAVITEV OBČINE – OPIS OBČINE	8
1.2. ANALIZA STANJA	9
1.2.1. Demografsko stanje	9
1.2.2. Izobrazbena struktura, delovna aktivnost in brezposelnost.....	11
1.2.3. Mladi in mladinska dejavnost	13
1.2.4. Gospodarska dejavnost	14
1.2.5. Kmetijstvo.....	15
1.2.6. Turizem.....	16
1.2.7. Zdravje, zdravstveno stanje in dejavniki tveganja	18
1.2.8. Stanovanja	19
1.2.9. Okolje, prostor in komunalna dejavnost.....	21
1.2.10. Energetika	23
1.2.11. Transport in promet	25
1.2.12. Socialna kohezija in društvena dejavnost	27
1.2.13. Šport in kultura.....	28
1.3. DOSEDANJI RAZVOJ OBČINE JESENICE	29
1.4. ANALIZA OKOLJA OBČINE	30
1.4.1. Politično-regionalni vidik.....	30
1.4.2. Ekonomski vidik.....	31
1.4.3. Socialno-strukturni vidik	33
1.4.4. Tehnološki vidik.....	34
1.5. ANALIZA ZADOVOLJSTVA V OBČINI	35
1.6. SWOT ANALIZA OBČINE JESENICE	36
2. VREDNOTE, POSLANSTVO, VIZIJA IN STRATEŠKI CILJI OBČINE	40
2.1. VREDNOTE	40
2.2. POSLANSTVO IN VIZIJA OBČINE	40
2.3. STRATEŠKI CILJI OBČINE.....	41
3. RAZVOJNE USMERITVE OBČINE.....	43
3.1. ZDRAVA IN AKTIVNA OBČINA	43
3.2. PRIVLAČNA OBČINA	44
3.3. POVEZANA OBČINA	45



3.4. TRAJNOSTNA OBČINA.....	45
3.5. ODPORNA OBČINA.....	46
3.6. PODPORNE STRATEGIJE.....	47
3.6.1. Finančni viri	47
3.6.2. Organizacijska struktura (projektna pisarna) in kadrovski viri.....	48
3.6.3. Program obveščanja.....	48
4. SKLADNOST OBČINSKE STRATEGIJE Z DRUGIMI STRATEŠKIMI IN PROGRAMSKO RAZVOJNIMI DOKUMENTI	49
4.1. USKLAJENOST OBČINSKE STRATEGIJE Z GLAVNIMI RAZVOJNIMI PROGRAMI IN STRATEGIJAMI NA RAVNI EU	49
4.1.1. Usklajenost občinske strategije z Evropsko kohezijsko politiko	49
4.1.2. Usklajenost občinske strategije z usmeritvami Evropske komisije (2024-2029) in strateško agendo EU (2024-2029).....	50
4.2. USKLAJENOST OBČINSKE STRATEGIJE Z GLAVNIMI RAZVOJNIMI PROGRAMI IN STRATEGIJAMI NA RAVNI DRŽAVE	52
4.2.1. Usklajenost s Strategijo Razvoja Slovenije (2030).....	52
4.2.2. Usklajenost z Načrtom za Okrevanje in Odpornost	52
4.2.3. Usklajenost z ostalimi strategijami in dokumenti.....	53
4.3. USKLAJENOST OBČINSKE STRATEGIJE Z REGIONALNIM RAZVOJNIMI PROGRAMI	55
4.3.1. Usklajenost z Regionalnim Razvojnim Programom Gorenjske (2021-2027)	55
4.3.2. Usklajenost s Strategijo Lokalnega Razvoja (2021-2027).....	56
4.4. USKLAJENOST OBČINSKE STRATEGIJE S STRATEŠKIMI DOKUMENTI NA RAVNI OBČINE	57
5. NOVI MODEL STRATEŠKEGA NAČRTOVANJA, MERJENJE USPEŠNOSTI IN POSODABLJANJE STRATEGIJE.....	58
5.1. ANALIZA DOSEDANJEGA STRATEŠKEGA NAČRTOVANJA.....	58
5.2. NOVI STRATEŠKI MODEL.....	59
5.3. IZVEDBA STRATEGIJE: MERJENJE USPEŠNOSTI IN POSODABLJANJE STRATEGIJE	60
5.3.1. Merjenje uspešnosti.....	60
5.3.2. Posodabljanje strategije.....	63
5.3.3. Metodologija priprave strateškega dokumenta	64
5.3.4. Omejitve pri razpolaganju z dokumentom	65
5.3.4. Odgovori na nekatera ključna strateška vprašanja.....	65
6. STRATEŠKI PROJEKTI	69
6.1. Strateški projekt št. 1: CENTER ZA KREPITEV ZDRAVJA IN RAZVOJNA AMBULANTA	69
6.2. Strateški projekt št. 2: NOVA ZGRADBA ZA SPECIALISTIČNE PROGRAME (REGIJSKA BOLNIŠNICA).....	70



6.3. Strateški projekt št. 3: REVITALIZACIJA OBČINSKE ŠPORTNE INFRASTRUKTURE	71
6.4. Strateški projekt št. 4: CELOSTNA UREDITEV POSLOVNE CONE JESENICE	72
6.5. Strateški projekt št. 5: ŠOLSKI IN KARIERNI CENTER	73
6.6. Strateški projekt št. 6: STANOVANJA STRAŽA IN POD KRAJEM.....	74
6.7. Strateški projekt št. 7: REGIJSKI TIC ZA OBMOČJE BOJA	75
6.8. Strateški projekt št. 8: SPODBUDE ZA DOPOLNILNE DEJAVNOSTI NA KMETIJAH.....	76
6.9. Strateški projekt št. 9: MUZEJSKI KOMPLEKS STARA SAVA.....	77
6.10. Strateški projekt št.10: REVITALIZACIJA IN OBNOVA ŽELEZNIŠKE POSTAJE NA JESENICAH.....	78
6.11. Strateški projekt št. 11: KNJIŽNICA.....	79
6.12. Strateški projekt št. 12: GARAŽNA HIŠA	80
6.13. Strateški projekt št.13: OBVOZNICA	81
6.14. Strateški projekt št. 14: IZGRADNJA IN NADGRADNJA KOLESARSKE INFRASTRUKTURE	82
6.15. Strateški projekt št.15: NADGRADNJA VODOOSKRBNEGA SISTEMA ZAVRŠNICA.....	83
6.16. Strateški projekt št.16: ODLAGALIŠČE MALA MEŽAKLA	84
6.17. Strateški projekt št. 17: CELOVITA ENERGETSKA PRENOVA JAVNIH STAVB	85
6.18. Strateški projekt št. 18: PROTI-POPLAVNI IN PROTI-PLAZOVNI UKREPI IN CENTER ZA ZAŠČITO IN REŠEVANJE.....	86



KAZALO TABEL

Tabela 1 Izbrani demografski podatki za občino Jesenice (2010-2024)	10
Tabela 2 Izbrani demografski podatki za občino Jesenice (2008-2023)	10
Tabela 3 Delovna aktivnost, izobrazbena struktura in brezposelnost v občini Jesenice (2010, 2020-2023)	12
Tabela 4 Mladi v letih 2020-2023	13
Tabela 5 Kazalniki gospodarske dejavnosti v občini	14
Tabela 6 Kazalniki kmetijstvo	15
Tabela 7 Prihodi/odhodi in število nočitev v občini (2020-2023)	17
Tabela 8 Kazalniki zdravja v občini (2024)	18
Tabela 9 Kazalniki na področju gradnje in stanovanj	20
Tabela 10 Kazalnik za okolje	22
Tabela 11 Kazalniki energetika	24
Tabela 12 Kazalniki transporta v občini	25
Tabela 13 Socialna kohezija v občini	28
Tabela 14 Temeljni makroekonomski Kazalniki za Slovenijo za 2022-2024 in napoved 2025-2026	32
Tabela 15 Swot analiza občine Jesenice	37
Tabela 16 Strateški cilji občine Jesenice za obdobje 2025-2035	42
Tabela 17 Strateški cilji in projekti Zdrava in aktivna občina	43
Tabela 18 Strateški cilji in projekti Privlačna občina	44
Tabela 19 Strateški cilji in projekti Povezana občina	45
Tabela 20 Strateški cilji in projekti Trajnostna občina	46
Tabela 21 Strateški cilji in projekti Odporna občina	46
Tabela 22 Ocenjena vrednost projektov	47
Tabela 23 Prednostna področja kohezijske politike in strateške usmeritve občine Jesenice	50
Tabela 24 Usmeritve EK in Nova strateška agenda EU ter strateške usmeritve občine Jesenice	51
Tabela 25 Strategija razvoja Slovenije in strateške usmeritve občine Jesenice	52
Tabela 26 NOO in strateške usmeritve občine Jesenice	53
Tabela 27 Razvojne prioritete Gorenjske regije in strateške usmeritve občine Jesenice	55
Tabela 28 Glavni ukrepi oz. usmeritve Zgornje Gorenjske in strateške usmeritve občine Jesenice	56
Tabela 29 Strateški cilji, usmeritve, Kazalniki in projekti	61

KAZALO SLIK

Slika 1 Nov model strateškega načrtovanja v občini Jesenice	59
Slika 2 Posodabljanje strategije	64



NAGOVOR ŽUPANA

Spoštovane občanke in občani, cenjeni partnerji in prijatelji Občine Jesenice,

z velikim zadovoljstvom vam predstavljam Strategijo razvoja Občine Jesenice za obdobje 2025–2035. Ta predstavlja temeljni dokument za usmerjanje našega skupnega razvoja v prihodnjem desetletju. Strategija je rezultat širokega sodelovanja, preišljenih analiz in iskrenega dialoga z vami – prebivalci, podjetniki, strokovnjaki in predstavniki različnih družbenih skupin.

Jesenice so mesto z močnim industrijskim duhom, bogato zgodovino in srčnimi ljudmi. A prihodnost od nas zahteva več kot zgolj zvestobo tradiciji – terja vizijo, inovativnost, vključevanje in trajnostno delovanje. Prav zato je ta strategija zasnovana kot kompas, ki nas bo usmerjal k razvoju občine, ki bo še bolj povezana, zelena, podjetna in prijazna do vseh generacij.

Z jasno opredeljenimi cilji in ukrepi želimo:

- spodbujati razvoj in krepiti vlogo Jesenic kot privlačnega kraja za življenje, delo in obisk,
- izboljšati kakovost bivanja z urejenimi javnimi prostori, dostopno infrastrukturo, kvalitetnim družbenim dogajanjem in spoštovanju naravnega okolja in digitalnem napredku,
- ter razvijati sodobne storitve, ki bodo temeljile na potrebah ljudi s posebnimi poudarki na medgeneracijskem in medkulturnem sodelovanju.

Verjamem, da bomo s skupnimi močmi, z odločnostjo in zaupanjem v naše zmožnosti uresničili zastavljene cilje in Jesenice naredili še bolj prepoznavne kot dinamično, vključujočo in trajnostno naravnano občino.

Zahvaljujem se vsem, ki ste prispevali k pripravi te strategije – za vaš čas, znanje, predloge in vizije. Naš uspeh bo odvisen od sodelovanja vseh: občinske uprave, gospodarstva, civilne družbe in vas, drage občanke in občani. Zato naj ne bo ta dokument le vizija, temveč tudi dogovor za skupno boljšo prihodnost Jesenic.

Župan
Mag. Peter Bohinec



Naziv: STRATEGIJA RAZVOJA OBČINE JESENICE 2025-2035

Koordinator/Svetovalec: Ekonomska fakuleta, Univerza v Ljubljani (Prof.dr.Aleksandar Kešeljević)

Delovna skupina:

Pri ustvarjanju končnega dokumenta je aktivno sodelovala tudi strateška delovna skupina imenovana s strani župana. Na osnovi delavnic in srečanj je delovna skupina pripravila predlog strateških usmeritev, ciljev in nabor strateških projektov, ki so bili podlaga tudi za razprave v okviru širših delovnih skupin za posamezna področja (npr. zdravstvo, gospodarstvo). V širše skupine so bili vključeni ključni zunanji deležniki iz posameznih področij z namenom zagotavljanja bolj vključujočega pristopa, večje transparentnosti in večje različnosti strokovnih ocen ter predlogov. Od septembra 2024 do julija 2025 je bilo izvedenih štirinajst različnih delavnic.

Zgodovina dokumenta:

- Osnovna struktura dokumenta (20.11.2024)
- Prva verzija celotnega dokumenta (28.7.2025)

Omejitve:

Svetovalec je pri pripravi izhajal iz posredovane dokumentacije s strani občine, ter iz drugih podatkovnih baz, analiz, študij in ekspertiz. Svetovalec pri svojem delu izhaja iz predpostavke, da so podatki, navedbe in pojasnila v posredovanih dokumentih naročnika točni.



1. ANALIZA STANJA V OBČINI

1.1. PREDSTAVITEV OBČINE – OPIS OBČINE

Naziv

Občina Jesenice

Leto ustanovitve

1994

Legra

Občina Jesenice leži v SZ delu Slovenije, ter spada med večje občine v Sloveniji. Na severu meji na Avstrijo, na zahodu na občino Kranjska Gora, na jugu na občino Gorje in na vzhodu na občino Žirovnica. Od večjih evropskih mest, kot sta München in Dunaj, je občina oddaljena približno 400 kilometrov, od pristanišč Trst in Koper pa manj kot 200 kilometrov. Mednarodno letališče Jožeta Pučnika Ljubljana je oddaljeno 45 kilometrov, Ljubljana, glavno mesto Slovenije, pa 65 kilometrov.

Gorenjska regija

Občina Jesenice leži v Gorenjski regiji. Površina občine znaša 75,8 km², kar jo med vsemi slovenskimi občinami uvršča na 88. mesto po velikosti. Jesenice so upravno, hkrati pa tudi gospodarsko in kulturno središče Gornjesavske doline. Gorenjska je šesta največja slovenska statistična regija, četrta po številu prebivalcev z 18-timi lokalnim skupnostmi.

Površje in tla

Občina Jesenice obsega večji del doline ob Savi ter stranske gorske doline med Karavankami in Mežaklo ter vrhovi Julijskih Alp. Povprečna nadmorska višina občine je 595 m. Občina Jesenice je zaradi geološke zgradbe tal v celoti podvržena delovanju erozijskih procesov. Največji problemi so zemeljski plazovi in hudourniki. V občini prevladuje gozd. Površina gozdov znaša 5216,12 ha oziroma pokritost občine z gozdom znaša kar 71,5%.

Podnebje in podnebne spremembe

Očina ima hladnejše celinsko do zmerno gorsko podnebje. Povprečna temperatura je znašala 6,4 stopinj med leti 1971 in 2000, maksimalna temperatura 33,5 stopinj in minimalna -22,4 stopinj. Temperatura v dolinskem delu občine je znašala v istem obdobju med 6-8 stopinj in najvišja 34-36 stopinj. Izrazito je pomanjkanje snega, ki je za regijo ključen vir zalog pitne vode in zimskega turizma. Vroča in vse bolj sušna poletja vplivajo na kmetijsko pridelavo, pogostejši so pojavi podlubnikov, hudourniške poplave in nevihtna neurja s točo, ki povzročajo škodo.

Prebivalstvo

V občini je leta 2024 živel 21.944 prebivalcev. Povprečna gostota poseljenosti je bila v letu 2024 289 preb/km². Po zadnjih podatkih je v občini živel 11.240 moških in 10.656 žensk. Po zadnjem popisu iz leta 2002 v občini prevladujejo rimokatoličani (8087), sledijo pripadniki islamske vere (3885), ateisti (2385) in pravoslavci (1723).



Ceste in železnica

Občino prečkata avtocesta A2 Ljubljana-Karavanke ter železniška proga Ljubljana- Jesenice. Avtocesta je del panevropskega prometnega koridorja, karavanški predor in avtocesta A2 pa predstavljata najkrajšo cestno povezavo gornjesavskega območja in osrednje Slovenije z Zahodno Evropo. Najpomembnejše ceste v občini so avtocesta A2 (Karavanke-Obrežje), regionalna cesta R2 (Rateče-Jesenice) in Regionalna cesta R3 (Javornik-Bled). Glavne smeri železniškega prometa so v smeri Ljubljane in Gorice (enotirna proga) in v smeri Avstrije (dvotirna proga). Za potrebe družbe Acroni se uporablja industrijski tir do obrata Jeklarna na Javorniku in tir med obratoma Jeklarna in Valjarna.

Kolesarske poti

Skozi občino poteka trasa daljinske kolesarske povezave D2 Rateče-Jesenice-Kranj-Ljubljana-Trbovlje-Brežice-državna meja (Savska kolesarska pot). Daljinska kolesarska povezava med Ratečami in Ljubljano je dolga 109 kilometrov in gre za prvo enotno označeno kolesarsko daljinsko, ki povezuje Jesenice z bližnjima Kranjsko Goro in Bledom.

Naselja

Jesenice so največje urbano naselje na Zgornjem Gorenjskem ter predstavljajo upravno, gospodarsko, izobraževalno in kulturno središče v tem delu države. V občini se nahaja 13 naselij (Blejska Dobrava, Hrušica, Javorniški Rovt, Jesenice, Kočna, Koroška Bela, Lipce, Planina pod Golico, Plavški Rovt, Podkočna, Potoki, Prihodi in Slovenski Javornik), od katerih je občinsko središče Jesenice največje z 12.708 prebivalci. Sledita Koroška Bela z 2.067 in Slovenski Javornik z 1.964 prebivalci, ki skupaj z Jesenicami tvorijo urbano celoto.

Gospodinjstva

Osrednji del mesta Jesenice predstavljajo gosto strnjena stanovanjska območja s stolpnici, stanovanjskimi bloki in večstanovanjskimi stavbami ob glavni cesti in železniški progi. V občini je bilo leta 2021 9343 gospodinjstev. V letu 2021 je bilo gospodinjstev z enim (35%) in dvema članoma (28%) več kot polovica vseh. Gospodinjstev s 3 člani je 17% vseh, s 4 člani 13% in s 5 in več člani 7%.

1.2. ANALIZA STANJA

Spodnja podpoglavja prikazujejo analizo stanja na področju demografije, okolja in narave, socio-ekonomskega razvoja občine z namenom identifikacije glavnih razvojnih potencialov in ovir občine Jesenice. Analiza prikazuje stanje v občini na desetih izbranih področjih tudi skozi primerjavo s občino Jesenice s slovenskim povprečjem. Izbrana področja so področja skozi katera ocenjujemo kakovost življenja občanov in kakovost poslovnega okolja v neki občini.

1.2.1. Demografsko stanje

V občini je imelo leta 2024 prebivališče 21.944 prebivalcev. Po številu prebivalcev se je občina Jesenice med slovenskimi občinami uvrstila na 16. mesto. Občina Jesenice je del gorenjske statistične regije in meri 75,8 km².



Tabela 1 Izbrani demografski podatki za občino Jesenice (2010-2024)

Kazalnik / Leto	2010	2020	2021	2022	2023	2024
Število prebivalcev	21.688	21.340	21.679	21.758	21.883	21.944
Naravni prirast (na 1.000 prebivalcev)	0,2	-4,7	-2,4	-2,6	-1,1	
Selitveni prirast (na 1.000 prebivalcev)	-2,5	20,0	7,8	10,4	4,2	
Skupni prirast (na 1.000 prebivalcev)	-2,3	15,0	5,4	7,7	3,1	
Povprečna starost	41,8	43,8	43,9	44,0	44,1	44,4

Vir: SURS.

V občini se povečuje število prebivalcev. Število prebivalcev se je od leta 2020 do 2023 povečalo za 604 prebivalcev (2,8%) oz. v povprečju za 120 prebivalcev na leto. Naravni prirast prikazuje razliko med številom živorojenih in umrlih v določenem obdobju. Naravni prirast je v občini vse od leta 2015 negativen, kar pomeni da je bilo število živorojenih nižje od števila umrlih. Naravni prirast na 1000 prebivalcev znaša -1,1 v letu 2023.

Število tistih, ki so se iz te občine odselili, je bilo nižje od števila priseljenih. Selitveni prirast na 1.000 prebivalcev v občini v zadnjih petih letih vseskozi pozitiven. Zaradi znatnega pozitivnega selitvenega prirasta v letih 2020-2023 je bil tudi skupni selitveni prirast (seštevek naravnega in selitvenega prirasta) za večino zadnjega obdobja pozitiven. Selitveni prirast nam kaže tudi privlačnost občine za prebivanje.

Tabela 2 Izbrani demografski podatki za občino Jesenice (2008-2023)

Kazalnik / Leto	2008	2014	2020	2022	2023
Indeks staranja (Jesenice)	113,1	114,1	142,4	151,7	156,2
Indeks staranja (Slovenija)	117,1	117,4	135,7	141,8	145,4
Povprečna starost (Jesenice)	41,3	42,9	43,8	43,9	44
Povprečna starost (Slovenija)	41,2	42,4	43,6	44,0	44
Delež prebivalcev starih 15 do 64 let (Jesenice)	70,7	68,1	64,4	63,6	63,4
Delež prebivalcev starih 15 do 64 let (Slovenija)	69,7	67,6	64,5	63,7	63,5
Delež prebivalcev starih 65 let ali več (Jesenice)	15,6	16,5	21,3	21,9	22,3
Delež prebivalcev starih 65 let ali več (Slovenija)	16,3	17,7	20,9	21,3	21,6

Vir: SURS

Povprečna starost občanov je bila v 2023 44 let in kot takšna na ravni povprečne starosti prebivalcev Slovenije. V občini narašča število starejših oseb nad 65 letom, saj se je delež



povečal iz 15,6% leta 2008 na 22,3% leta 2023. Hkrati upada število otrok in mladine oziroma delež prebivalcev med 15 in 64 letom.

Zgornji trend se kaže v naraščajočem indeksu staranja, ki opredeljuje številčno razmerje med prebivalci starimi 65 ali več let in otroki mlajšimi kot 15 let. Vrednost indeksa nad 100 pomeni, da je v občini več starih kot mladih prebivalcev, zato se prebivalstvo stara. Med prebivalci občine je bilo število najstarejših – tako kot v večini slovenskih občin – večje od števila najmlajših: na 100 oseb, starih 0–14 let, je prebivalo 156 oseb, starih 65 let ali več. Razmerje pove, da je bila vrednost indeksa staranja za občino Jesenice višja od vrednosti indeksa za Slovenijo (145). Slednje pomeni, da se povprečna starost prebivalcev občine dviga hitreje kot v celotni Sloveniji.

Ugotovitve:

- Naraščanje števila prebivalcev.
- Negativen naravni prirast.
- Znatni pozitivni selitveni prirast
- Pozitiven skupni selitveni prirast.
- V občini narašča število starejših oseb nad 65 letom in hkrati upada število otrok in mladine.
- Povprečna starost v občini se povečuje in je na ravni slovenskega povprečja.
- Povprečna starost prebivalcev občine se dviga hitreje kot v celotni Sloveniji.

1.2.2. Izobrazbena struktura, delovna aktivnost in brezposelnost

Stopnja zaposlenosti se v občini v zadnjih letih vseskozi povečuje, ter ostaja vseskozi približno na ravni slovenskega povprečja. Stopnja registrirane brezposelnosti v občini se vseskozi znižuje, ter je praviloma nižja od slovenskega povprečja. Slednji podatki občino uvrščajo občino med boljše občine v državi. Pri brezposelnosti mladih (15-24 let) je slika podobna.

Od leta 2007 se v občini zmanjšuje število študentov in sicer iz 1022 leta 2007 na 574 študentov leta 2023. Na ravni celotne Slovenije smo imeli v povprečju 38 študentov in 8 diplomantov na 1.000 prebivalcev v letu 2023. Občina Jesenice je imela v istem obdobju 25 študentov in 5 diplomantov na 1.000 prebivalcev. Primerjava s Slovenijo kaže na nižji delež univerzitetno izobraženih in manjše število študentov in diplomantov na 1000 prebivalcev v občini.

V občini je deluje en vrtec s štirimi enotami in dvema dislociranima oddelkoma. V šolskem letu 2025/2026 je v vrtec vpisanih 685 otrok. V šolskem letu 2025/2026 je v štirih osnovnih šolah vpisanih 1.868 učencev, v Gimnaziji Jesenice in Srednji šoli Jesenice pa 931 dijakov.

Zgornja Gorenjska ima dobro mrežo izobraževalnih organizacij. Poleg osnovnih šol in vrtcev je na Jesenicah Gimnazija in Srednja šola Jesenice, v Radovljici pa delujejo še Ekonomska gimnazija in srednja šola ter Srednješolski izobraževalni center (SIC Radovljica). Na nivoju višješolskega in visokošolskega izobraževanja delujeta Fakulteta za zdravstvo Angele Boškin na Jesenicah in na Bledu Višja strokovna šola za gostinstvo in turizem. Na Bledu je tudi Poslovna šola IEDC (SLR LAS ZG-BOJA, 2023).



Tabela 3 Delovna aktivnost, izobrazbena struktura in brezposelnost v občini Jesenice (2010, 2020-2023)

Kazalnik / Leto	2010	2020	2021	2022	2023
Stopnja zaposlenosti v % (Jesenice)	57,8	65,1	66,0	68,2	69,2
Stopnja zaposlenosti v % (Slovenija) (dec)	58,8	65,6	66,7	68,6	69,3
Stopnja brezposelnosti v % (Jesenice) (dec)	10,0	8,0	5,5	3,8	3,4
Stopnja brezposelnosti v % (Slovenija)	11,8	8,9	6,7	5,4	4,9
Število diplomantov/1000 prebivalcev (Jesenice)	7	6	5	5	5
Število diplomantov/1000 prebivalcev (Slovenija)	10	7	8	8	8
Vključenost otrok v vrtce (Jesenice v %)	67,2	69,4	69,2	70,9	72,7
Vključenost otrok v vrtce (Slovenija v %)	73,9	80,6	81,3	81,6	82,5
Število dijakov/1000 prebivalcev (Jesenice)	38	32	33	35	38
Število dijakov/1000 prebivalcev (Slovenija)	42	35	36	37	38
Povprečna neto plača Jesenice (indeks, SI 100)	97.5	99.7	100.5	100.8	101.1
Povprečna neto plača (Jesenice)	943	1205	1277	1329	1460
Indeks delovne migracije (Slo=100)	82,0	77,9	76,9	74,2	74,1
Število študentov terciarnega izobraževanja (Jesenice)	948	510	557	545	574

Vir: SURS, ZZZRS, 2024.

Indeks delovne migracije povezuje število delovnih mest v občini s številom delovno aktivnih prebivalcev. Indeks kaže koliko zaposlenih oseb odhaja na delo iz občine v kateri ima stalno prebivališče v drugo občino, kjer so zaposleni. Vrednost indeksa je okoli 75-80 kar kaže, da občino uvrščamo med t.i. šibko bivalne občine. Delovno aktivnega prebivalstva je v občini nekoliko več kot je delovnih mest.

Povprečna mesečna plača na zaposlenega se v občini vseskozi povečuje, toda ostaja na ravni slovenskega povprečja. Povprečna mesečna plača na osebo, zaposleno pri pravnih osebah, je bila v tej občini v bruto znesku za približno 1 % višja od letnega povprečja mesečnih plač v Sloveniji, v neto znesku pa za približno 1 % višja.

Ugotovitve:

- Nižja stopnja brezposelnosti kot na ravni celotne države.
- Stopnja zaposlenosti se povečuje in ostaja na ravni slovenskega povprečja.
- Padajoče število študentov in diplomantov na 1000 prebivalcev



- Nižji delež univerzitetno izobraženih, manjše število študentov in diplomantov glede na povprečje v državi.
- Podpovprečna stopnja vključenosti otrok v vrtce in povprečni delež dijakov.
- Zgornja Gorenjska ima dobro mrežo izobraževalnih organizacij.
- Šibko bivalna občina.
- Neto plača na ravni slovenskega povprečja.

1.2.3. Mladi in mladinska dejavnost

Iz podatkov Statističnega urada RS je bilo razvidno, da je bilo v občini Jesenice 3396 mladih v starostni skupini od 15 do 29 let oziroma 15,2 % celotnega prebivalstva v občini v letu 2023. Delež mladih pada od leta 2010, toda delež je od leta 2021 višji od slovenskega povprečja. Tudi stopnja brezposelnosti med mladimi je na Jesenicah nižja od slovenskega povprečja po letu 2020.

Tabela 4 Mladi v letih 2020-2023

Kazalnik / Leto	2020	2021	2022	2023
Delež mladih med 15-29 letom (Slovenija)	14,8	14,7	14,6	14,8
Delež mladih med 15-29 letom (Jesenice)	14,6	14,8	14,8	15,2
St. brezposelnosti mladih v % (Slovenija) (15-24, dec)	17,6	12,5	10,0	9,8
St. brezposelnosti mladih v % (Jesenice) (15-24, dec)	18,0	10,5	7,7,	6,5

Vir: SURS, ZZZRS, 2024.

Na podlagi ankete (Katalog želja, 2024), ki je zajela populacijo mladih na območju občine med 15 in 29 letom je bilo ugotovljeno sledeče (Strategija za mlade, 2023):

- Mladi si želijo več koncertov in zabave ter športnih aktivnosti.
- Družbena pasivnost mladih. Volilna udeležba pada, nizko zanimanje za družbeno politično delovanje (SLR LAS ZG-BOJA, 2023).
- Velika večina mladih živi pri svojih starših (91%) in delež slednjih se je povečal iz 2019. Nobeden ne živi v neprofitnem stanovanju.
- Okoli 52% mladih je vključenih v različne mladinske organizacije, športne klube, kulturna društva, kar je 10% manj kot pred 5 leti.
- Le 17% mladih želi zaposlitve na Jesenicah (v prejšnjem obdobju je bilo takih mladih 46%).
- 42% mladih se na Jesenicah ne bi zaposlilo (v prejšnjem obdobju 25 %).
- Mladi se redko udeležujejo projektov za pridobivanje različnih znanj, veščin in spretnosti.

Ugotovitve:

- Stopnja brezposelnosti mladih je na Jesenicah nižja od slovenskega povprečja.



- Največji izzivi pri mladih so področju stanovanjske politike, družbene pasivnosti mladih, zaposlovanja in usposabljanja.

1.2.4. Gospodarska dejavnost

Največje naselje v občini so Jesenice, ki so občinsko središče z močno industrijsko tradicijo. Nastanek mesta je tesno povezan z razvojem železarstva v 14. stoletju. Od takrat naprej so Jesenice znane po metalurški dejavnosti, saj so v kraju v preteklosti delovali številni rudniki, plavži in fužine na podlagi katerih se je danes razvila sodobna železarska dejavnost.

Občina predstavlja danes središče jeklarske industrije v Sloveniji. Jesenice so že stoletja povezane z železarstvom in fužinarstvom, ki je doživelo svoj razcvet po 1. in 2. svetovni vojni. Celoten razvoj občine je temeljil na težki industriji, zato so se strukturni problem pokazali predvsem konec osemdesetih let ob razpadu bivše države in tranziciji iz samoupravnega socializma v kapitalistični ekonomski sistem. Strukturne težave so nastale zaradi izgube jugoslovanskega trga, izguba cenejših surovin in tehnološkega zaostanka.

Gospodarski uspeh je odvisen od kakovosti poslovnega okolja, podjetniškega duha in dinamike v določenem kraju. Spodnja tabela kaže, da se število podjetij povečuje. Med podjetji prevladujejo mikro podjetja (1386 z sp-ji). Majhnih podjetij z 10-49 zaposlenimi je bilo 54 in srednjih podjetij z 50-249 zaposlenimi 15. Velikih podjetij z več kot 250 zaposlenimi so v občini tri. Največ gospodarskih družb je bilo v klasifikaciji G (trgovina, vzdrževanje in popravilo motornih vozil) in sicer 25 %, 23,8% v klasifikaciji F (gradbeništvo) in 16,3% v klasifikaciji C (pridelovalne dejavnosti). V gospodarstvu občine Jesenice je v ospredju predelovalna industrija s paradnim konjem SIJ Acroni, d. o. o., ki je največji gorenjski izvoznik.

Tabela 5 Kazalniki gospodarske dejavnosti v občini

Kazalnik / Leto	2020	2021	2022	2023
Število podjetij	1244	1291	1383	1458
Skupni prihodek podjetij (1.000 EUR)	882.039	1.132.107	1.430.853	1.195.801
Neto poslovni izid družb (v 000 EUR)	-16.984	41.260	104.331	31.436
Neto dodana vrednost družb na zaposlenega Jesenice (v EUR)	39.288	59.080	84.222	60.979
Neto dodana vrednost družb na zaposlenega v Gorenjski regiji (v EUR)	43.659	50.887	55.423	57.814
Neto dodana vrednost družb na zaposlenega Slovenija (v EUR)	47.161	53.057	55.688	61.003

Vir: SURS, AJPES.

Skupni prihodek podjetij in neto poslovni izid se vseskozi povečujeta, toda z znatnim padcem v letu 2023 zaradi energetske krize in ohlajanja gospodarske aktivnosti na izvoznih trgih. Neto dodana vrednost družb na zaposlenega se v občini vseskozi povečuje in je praviloma višja od povprečja regije in države (izjema leto 2023 glede na državo). Dodana vrednost na



zaposlenega se je v družbah na Jesenicah od leta 2020 do 2023 povečala za 55%, med letoma 2020 in 2022 pa za kar 115%. Primerjava dodane vrednosti na zaposlenega pokaže, da imajo podjetja v občini v stabilnih razmerah relativno visoko dodano vrednost.

Občina ima nizko raven podjetniške dinamike. Sedanji razvoj je posledica predvsem razvoja iz preteklosti. Občina je močno odvisna od predelovalne industrije (SLR LAS ZG-BOJA, 2023). Zaostaja v kreativnih industrijah in drugih perspektivnih panogah.

Ugotovitve:

- Središče jeklarske industrije v Sloveniji (SIJ Acroni).
- Nizka raven podjetniške dinamike.
- V občini prevladujejo mikro podjetja ob treh velikih podjetjih.
- Naraščajoča in relativno visoka dodana vrednost družb na zaposlenega.
- Občina je močno odvisna od predelovalne industrije, enega podjetja in ene panoge zato je tveganje ekonomsko visoko.

1.2.5. Kmetijstvo

Kmetijstvo se, kot v ostalih delih Slovenije, spopada z zmanjšanjem interesa po kmetovanju med mladimi in posledično opuščanjem kmetij. Zmanjšuje se skupno število družinskih članov na kmetijah ter število mladih kmetov. Kmetije se soočajo z relativno visoko povprečno starostjo gospodarjev (SLR LAS ZG-BOJA, 2023).

Velikostna struktura kmetijskih zemljišč se skozi leta izboljšuje, kar ustvarja pogoje za večjo konkurenčnost kmetijske proizvodnje. Povečuje se število velikih kmetij (nad 10 ha) in zmanjšuje število majhnih (do 5 ha). Povprečna velikost kmetij se v Zgornje Gorenjski regiji povečala iz 6,0ha leta 2000 na 6,6ha leta 2020, kar je še vedno pod slovenskim povprečjem 6,9ha (SLR LAS ZG-BOJA, 2023).

Tabela 6 Kazalniki kmetijstvo

Kazalnik / Leto	2000	2010	2020
Družinski člani na družinskih kmetijah	439	361	/
Družinski člani pod 35 let na družinskih kmetijah	181	105	/
Družinski člani nad 65 let na družinskih kmetijah	72	67	/
Velikostni razred 10 ha ali več	19	19	21
Velikostni razred do 5 ha	78	74	57

Vir: SURS

Za zgornjo Gorenjsko regijo je značilen skromen obseg kmetijske dejavnosti. Primanjkuje podjetnosti in dopolnilne dejavnosti na kmetijah. V Gorenjski regiji obstaja nizka stopnja samooskrbe s hrano, in sicer obstaja samo z mlekom in govejim mesom (SLR LAS ZG-BOJA, 2023). Pridelava rastlinske hrane je šibka. V občini prevladuje živinoreja, saj predstavljajo



kmetijske površine le manjši del celotne občine ter dobro razvito čebelarstvo. Po tipih kmetovanja prevladujejo specializirani rejci pašne živine in v manjšem obsegu specializirani pridelovalci poljščin. Večje kmetije so usmerjene v mlečno proizvodnjo (SLR LAS ZG-BOJA, 2023).

Gozd prekriva 71,5% občine. Poglavitni vzroki za neaktivnost zasebnih lastnikov za neizkoriščenost možnih sečenj so nedostopnost gozda (posledično draga sečnja in spravilo), nizke lastne potrebe po lesu in nizke cene lesa, premajhna in razdrobljena posest, ekonomska neodvisnost lastnikov od gozda (Lokalni energetske koncept, 2022).

Javne storitve se koncentrirajo v občinska središča zato je v celotni Zgornje Gorenjski regiji opazen trend zmanjševanje števila osnovnih storitev v vaseh, še posebej na bolj oddaljenih območjih. Zapirajo se trgovine in pošte, ni bankomatov, tudi dostopnost ostalih osebnih in javnih storitev se manjša (SLR LAS ZG-BOJA, 2023).

Ugotovitve:

- Upadanje števila kmetijskih gospodarstev.
- Zmanjševanje skupnega števila družinskih članov na kmetijah in števila mladih kmetov.
- Izboljšuje se velikostna struktura kmetijskih gospodarstev.
- Nizka stopnja samooskrbe s hrano.
- Zmanjševanje števila osnovnih storitev v vaseh.
- Gozdnatost in dostopnost gozda omogoča večjo izrabo lokalne biomase.
- Nizka stopnja dodane vrednosti in pomanjkanje podjetnosti.
- Slabo razvite dopolnilne dejavnosti na kmetijah.

1.2.6. Turizem

Skladno s družbenim načrtom v bivši Jugoslaviji se je turizem razvijal predvsem v Kranjski Gori in predelovalna industrija na Jesenicah. Občina je obsegala Žirovnico, Jesenice in Kranjsko Goro). V devetdesetih letih je takratno železarstvo doživelo zlom, zato se je začelo prestrukturiranje gospodarstva predvsem skozi razvoj storitvenega sektorja (turizem, trgovina, logistika in transport). Jesenice imajo že od nekdanj sloves železarskega mesta z degradiranimi območji.

Po drugi strani ima občina prav zaradi železarstva bogato industrijsko tradicijo in določen potencial za razvoj turizma (Strategija razvoja turizma, 2020). Jesenice imajo edinstveno kulturno in tehniško dediščino s preko 230 enot kulturne dediščine. Muzejsko območje Stara Sava velja za najbolj ohranjeno fužinarsko naselje v srednji Evropi (Strategija razvoja turizma, 2020). Kulturna in tehniška zapuščina sta turistični potencial Jesenic, s kakršnim ne razpolaga nobena od sosednjih, turistično razvitejših občin.

Turizem v občini je usmerjen predvsem v pohodniški in gorski turizem. Kljub temu, da občina ne predstavlja večjega turističnega središča je znana po številnih naravnih znamenitostih. Na območju celotne občine je 112 območij ohranjanja narave (Strategija razvoja turizma, 2020; Občinski program varstva okolja Občine Jesenice, 2021).



Med letoma 2009 in 2019 se je število prenočitev povečalo za skoraj šestkrat. Število prihodov oziroma turističnih prenočitev od leta 2016 raste po skoraj 10-odstotni stopnji letno (Občinski program varstva okolja Občine Jesenice, 2021). V času COVID se je obisk občine bistveno zmanjšal in sicer iz tujine za 70% na ravni celotne države in za 79% na ravni občine Jesenice. Povečano število nočitev domačih gostov v letih 2021 in 2022 gre pripisati predvsem koriščenju turističnih bonov zaradi COVID-a. Povečan prihod domačih gostov ni mogel nadomestiti izpada tujih gostov. Število nočitev in prihodov v občini se po obdobju COVID povečuje in približuje številu nočitev in prihodov pred krizo. Načeloma gre za dnevne in tranzitne obiske občine (Strategija razvoja turizma, 2020). Večina gostov (71 %) prihaja iz držav članic EU (največ iz Nemčije, Francije, Češke), iz Slovenije 18 %. Za 38 % gostov pa so bile Jesenice vmesna postaja do končnega cilja (Strategija razvoja turizma, 2020).

Tabela 7 Prihodi/odhodi in število nočitev v občini (2020-2023)

Kazalnik / Leto	2019	2020	2021	2022	2023
Število prihodov	20.591	5.940	11.720	17.382	17.658
Domači turisti	3.547	2.501	3.417	3.649	3.031
Tuji turisti	17.044	3.439	8.303	13.733	14.654
Št. nočitev	39.123	14.219	24.763	34.844	35.540
Število prenočitvenih kapacitet	804	737	658	624	659

Vir: SURS.

Skrbi dejstvo, da se je v občini bistveno zmanjšalo število prenočitvenih kapacitete v zadnjih 15-ih letih. V občini obstajajo zato danes relativno skromne nastanitvene kapacitete (712 ležišč v letu 2023). V zadnjih petih letih je prišlo do porasta turističnih zmogljivosti v Občini Jesenice, ki so logistično preprosto dostopna in cenovno ugodnejša kot v bližnjih turističnih destinacijah kar se izraža tudi v prihodku proračuna občine iz naslova turistične taks (Strategija razvoja turizma, 2020). Ena od večjih pomanjkljivosti turistične ponudbe Jesenic je gostinska ponudba (Strategija razvoja turizma, 2020).

Jesenice so prvo mesto s katerim se srečajo tujci, ko pridejo v Slovenijo skozi karavaški predor. Občina je odlično prometno in geografsko umeščena. Turistom za obisk sosednjih turističnih destinacij ni potrebno imeti lastnega prevoza, saj je na voljo javni prevoz z avtobusi in vlaki. Jesenice so destinacija, ki je na križišču in v neposredni bližini med veliko bolj razvitimi in uveljavljenimi turističnimi destinacijami, kot so Kranjska Gora, Bled in Bohinj.

Ugotovitve:

- Občina je odlično prometno geografsko umeščena.
- Kulturna in tehniška dediščina kot priložnost za določene ciljne skupine turistov.
- Sloves železarskega mesta z degradiranimi območji.
- Naravne danosti, bogata kulturna in tehnična dediščina omogočajo razvoj turističnih aktivnosti in dejavnosti v občini.
- Skromne prenočitvene kapacitete.
- Občino obiskujejo predvsem dnevni in tranzitni gostje.



- Število prihodov in nočitev po COVID obdobju se povečuje.
- Logistična in cenovna dostopnost turističnih nastanitev ter odmaknjenost od množičnega turizma.
- Bližina veliko bolj razvitih in uveljavljenih turističnih destinacij.

1.2.7. Zdravje, zdravstveno stanje in dejavniki tveganja

Zdravstveno stanje, dejavnike tveganja ter trende v občini natančno spremlja NIJZ. Izbrane kazalnike iz publikacije NIJZ za leto 2024 prikazujemo v spodnji tabeli skozi primerjavo s slovenskim povprečjem.

Tabela 8 Kazalniki zdravja v občini (2024)

Kazalnik / Leto	Jesenice	Slovenija
Zdravstveno stanje in umrljivost		
Bolniška odsotnost delovno aktivnih prebivalcev (št. dni)	23,2	19
Delež prejemnikov zdravil zaradi povišanega krvnega tlaka (na 100)	24,3	22,5
Delež prejemnikov zdravil zaradi sladkorne bolezni (na 100)	7,3	5,3
Stopnja bolnišničnih obravnav zaradi srčne kapi (starih 35 do 74 let na 1000 prebivalcev)	3,5	1,9
Umrlijivost zaradi bolezni srca in ožilja (0-74 let)	70	64,7
Stopnja umrljivosti zaradi samomora na 100.000 prebivalcev	22	18
Novi primeri pljučnega raka	99,5	70
Dejavniki tveganja za zdravje in preventive		
Prekomerna prehranjenost otrok (v %)	28,7	23,4
Delež prometnih nezgod z alkoholiziranimi povzročitelji (v %)	6,6	8,4
Odzivnost v Program Svit (v %)	60,1	65,3
Presejanost v Programu Zora (v %)	66,4	74,5
Presejanost v Programu DORA	75,5	77,9
Precepljenost proti okužbam s HPV	37	46
Število prebivalcev izpostavljenih čezmernemu hrupu 55dBa (ceste)	1550 (2017)	/
Število prebivalcev izpostavljenih čezmernemu hrupu 55dBA (železnice)	1126 (2017)	/

Vir: NIJZ, 2024, Strateška karta obremenjenosti okolja s hrupom, 2017.

Zgornja tabela kaže, da je bila občina znatno nad slovenskim povprečjem (v negativnem smislu) na področju bolniške odsotnosti, novih primerih pljučnega raka, umrljivosti zaradi bolezni srca in ožilja, pri deležu prejemnikov zdravil (krvni tlak, sladkorna) in pri stopnji bolnišničnih obravnav (srčna kap). Poročilo NIJZ kaže, da je bila pri izbranih kazalnikih dejavnikov tveganja in preventive občina znatno nad slovenskim povprečjem (v negativnem smislu) tudi pri



prekomerni prehranjenosti otrok in presejanosti v Programih Svit, Dora, Zora in pri precepljenosti proti okužbam s HPV.

Delež prekomerno prehranjenih oseb (tudi med mladimi) je visok in se povečuje. Prebivalci Jesenic so manj telesno aktivni, več kadijo in imajo več bolezni povezanih s pitjem alkohola. Povečuje se delež oseb z duševnimi težavami (nespečnost, depresija) (Občinski program varstva okolja Občine Jesenice, 2021). Stopnja obolevnosti dihalnih obolenj v času kurilne sezone in zaradi astme pri otrocih nekoliko višja na Jesenicah kot na ravni države (Občinski program varstva okolja Občine Jesenice, 2021). Obenem je pod slovenskim povprečjem (v pozitivnem smislu) pri deležu prometnih nezgod z alkoholiziranimi povzročitelji.

Jesenice imajo zelo dobro zdravstveno mrežo (primarno, sekundarno), bolnišnico s statusom regijske bolnišnice ter Fakulteto za zdravstvo Angele Boškin (FZAB). Na tem območju torej obstaja visoka koncentracija institucij, specialističnih znanj s področja zdravstvene dejavnosti (ORP 2011-2025, 2011). Splošna bolnišnica Jesenice je dejansko že prerasla v regijsko bolnišnico. V zadnjih letih se je priliv pacientov s Spodnje Gorenjske povečal z 31 % v letu 2010 na 37 % (RRP Gorenjske, 2022). Gorenjska regija je za področje bolnišnične dejavnosti nesorazmerno podhranjena napram drugim regijam v Sloveniji in primerjaje z razmerami v gospodarstvu ustreza primerjavi nerazvitosti pomurske regije (RRP Gorenjske, 2022).

Glavni vir hrupa v občini so cestni (AC, cesta R2), železnica in industrijski objekti (Strateška karta obremenjenosti okolja s hrupom, 2017). Skupno je bilo čezmejnemu hrupu (nad 55 dBa) po izvedenih protihrupnih ukrepih v letu 2017 izpostavljenih več kot tretjina prebivalcev občine (35%) (Strateška karta obremenjenosti okolja s hrupom, 2017). Ob A2 je manj prebivalcev izpostavljenih hrupu zaradi manjše poseljenosti, toda hrup je prisoten zaradi hrupa diletacij viaduktov in odbojev od pobočja Mežakla (Strateška karta obremenjenosti okolja s hrupom, 2017).

Ugotovitve:

- Naraščajoča prekomerna prehranjenost otrok.
- Visoka bolniška odsotnost
- Visoka umrljivosti zaradi bolezni srca in ožilja
- Visok delež prejemnikov zdravil in stopnja bolnišničnih obravnav.
- Nizka stopnja preventive oz. odzivnosti na preventivne programe (Svit, Dora, Zora, HPV).
- Nizka stopnja telesne aktivnosti
- Jesenice imajo zelo dobro zdravstveno mrežo.
- Velika izpostavljenost (cca. 35%) občanov čezmernemu hrupu.

1.2.8. Stanovanja

Po številnih kazalnikih se občina uvršča v spodnjo polovico slovenskih občin. Podatki za leto 2021 kažejo, da je bilo 92% vseh stanovanj v občini zgrajenih pred letom 1991. Novejših stanovanj zgrajenih po letu 2016 je samo 0,94%. Kar 92,4% stanovanj v občini je starejših od 30 let. Slovensko povprečje občina ne dosega niti z vidika povprečne uporabne stanovanjske površine (Lokalni energetski koncept, 2022).



Bistveno odstopa občina Jesenice od slovenskega povprečja tudi pri gostoti naseljenosti. Na kvadratnem kilometru površine občine je živel povprečno 286 prebivalcev/km², kar pomeni da je bila gostota naseljenosti tu skoraj trikrat večja kot v celotni državi (104 preb/km²).

Tabela 9 Kazalniki na področju gradnje in stanovanj

Kazalnik / Leto	2010	2021
Delež novih stanovanj, grajenih po letu 2005 [%]	3,2	4,4
Delež novih stanovanj, grajenih po letu 2005 [%] Slovenija	5,0	9,5
Število stanovanj	8510	8575
Gostota naseljenosti (Jesenice)	286	286
Gostota naseljenosti (Slovenija)	101	104
Povprečno število oseb v stanovanju (Jesenice)	2,8	2,7
Povprečno število oseb v stanovanju (Slovenija)	3,0	2,9
Povprečna uporabna površina [m ²] na stanovalca (Jesenice)	23,8	24,6
Povprečna uporabna površina [m ²] na stanovalca (Slovenija)	27,4	29,6
Povprečna uporabna stanovanjska površina (Jesenice)	65,8	66,2
Povprečna uporabna stanovanjska površina (Slovenija)	79,6	83,3
Delež lastniških stanovanj (v %) Jesenice	77	73
Delež lastniških stanovanj (v %) Slovenija	77	78
Število prebivalcev v stanovanjih brez centralnega ogrevanja (Jesenice)	9,6	10,1
Število prebivalcev v stanovanjih brez centralnega ogrevanja (Slovenija)	13,7	12,5
Število prebivalcev brez vode v stanovanju (Jesenice)	0,2	0,15
Število prebivalcev brez vode v stanovanju (Slovenija)	0,9	0,58
Število prebivalcev v stanovanjih brez elektrike (Jesenice)	0,19	0,3
Število prebivalcev v stanovanjih brez elektrike (Slovenija)	0,9	0,76
Število izdanih gradbenih dovoljenj na 1000 prebivalcev (Jesenice)	0,9	0,7
Število izdanih gradbenih dovoljenj na 1000 prebivalcev (Slovenija)	1,9	2,8
Število dokončanih stanovanj na 1000 prebivalcev (Jesenice)	3,0	0,5
Število dokončanih stanovanj na 1000 prebivalcev (Slovenija)	3,1	2,3

Vir: SURS.

Za občino je značilen podpovprečen delež lastniško zasedenih stanovanj. Približno 9% prebivalcev nima centralnega ogrevanja in manj kot 1% prebivalcev nima elektrike ali vode v stanovanju, kar je manj od slovenskega povprečja. Občina razpolaga s 253 neprofitnimi stanovanji. Večina teh stanovanj je starejših od 40 let in je bila zgrajena v času usmerjene gradnje med letoma 1960 in 1980. V neprofitnih občinskih stanovanjih vse bolj prevladujejo starejši, samske osebe, družine brez statusa mlade družine in materialno ogrožene osebe. Javni razpisi kažejo, da v občini obstaja znaten primanjkljaj neprofitnih stanovanj.



Za občino je značilno relativno nizko število izdanih gradbenih dovoljenj na 1000 prebivalcev in obenem tudi podpovprečno število dokončanih stanovanj na 1000 prebivalcev. Oba kazalca skupaj kažeta na relativno nizko dinamiko gradenj novih stanovanj.

V občini Jesenice je 750 večstanovanjskih stavb (zgrajene do 1980) kar je relativno veliko. So dokaj strnjene in se večinoma nahajajo v mestu Jesenice ter naseljih Hrušica, Javornik, Blejska Dobrava in Koroška Bela (Lokalni energetske koncept, 2022). Povprečno leto izgradnje je 1962 in energetske saniranih je 75 % teh stavb, ki so priklopljene na daljinsko ogrevanje (Lokalni energetske koncept, 2022).

Občina Jesenice obsega 75 km² pri čemer skoraj 90% predstavljajo površine, ki niso namenjene gradnji, kot so na primer kmetijska, gozdna in vodna zemljišča. Od 8 km² zemljišč namenjenih za gradnjo je le približno 25% takšnih prostih zemljišč na katere se lahko občina širi. Na območju občine je zaradi naravnih danosti (Sava) in prometnih povezav (AC, železnica) zelo omejen prostor za gradnjo stanovanj (Stanovanjski program Občine 2017; Celostna prometna strategija Občine Jesenice, 2017; Lokalni energetske koncept, 2022).

Ugotovitve:

- Star stanovanjski fond.
- Podpovprečna stanovanjska površina (na stanovalca)
- Omejenost s prostorom zaradi danih naravnih danosti in prometnih poti.
- Nadpovprečna gostota naseljenosti v občini.
- Nizek delež neprimernih stanovanj.
- Nizka dinamiko gradenj novih stanovanj.
- Podpovprečen delež lastniško zasedenih stanovanj v občini

1.2.9. Okolje, prostor in komunalna dejavnost

Ravnanje z odpadki zajema zmanjševanje nastajanja odpadkov, njihova predelava in ravnanje z odpadki (ločeno zbiranje). Primerjalno gledano na slovensko povprečje v občini na ravni posameznika nastaja podpovprečna količina odpadkov po letu 2022. Tudi količina zbranih odpadkov z javnim odvozom je padla pod slovensko povprečje po letu 2022. Količina nastalih komunalnih odpadkov se zmanjšuje med letoma 2020 in 2023.

V občini so urejeni ekološki odtoki in odvoz mešanih komunalnih odpadkov. Količina odloženih odpadkov na odlagališču Mala Mežakla se zmanjšuje od leta 2000, količina ločenih zbranih odpadkov pa vse od leta 2000 narašča. Poleg premajhne zavezanosti k ločevanju odpadkov se pojavljajo tudi divja odlagališča gradbenih odpadkov (Občinski program varstva okolja, 2021).

Trend povečevanja onesnaževanja je opazen od leta 2006 na merilnih mestih Blejska Dobrava, Kočna, Hrušica in Jesenice center. V primerjavi s Slovenijo so tla (svinec, cink, kadmij, baker) in zrak (PM₁₀, svinec, cink) na Jesenicah bistveno bolj onesnažena, predvsem s težkimi kovinami zaradi delovanja družbe Acroni in tranzitnega avtocestnega prometa (Občinski



program varstva okolja Občine Jesenice, 2021). Onesnaženje tal in zraka se zmanjšuje (Občinski program varstva okolja Občine Jesenice, 2021).

Tabela 10 Kazalnik za okolje

Kazalnik / Leto	2020	2021	2022	2023
Nastali komunalni odpadki (kg/preb) Jesenice	624	567	448	457
Nastali komunalni odpadki (kg/preb) Slovenija	489	518	496	518
Komunalni odpadki zbrani z javnim odvozom (kg/preb) Jesenice	554	411	369	370
Komunalni odpadki zbrani z javnim odvozom (kg/preb) Slovenija	355	365	361	378

Vir: SURS, Lokalni semafor podnebnih sprememb.

Gorenjska je glede na naravne danosti v primerjavi z ostalo Slovenijo bogata z razmeroma izdatnimi in kakovostnimi naravnimi površinskimi in podzemnimi vodnimi viri. Vodotoki, z največjim Savo, so v občini v dobrem ekološkem in kemijskem stanju. Trend onesnaževanja se zmanjšuje pri čemer je največji onesnaževalec površinskih voda je Acroni in CČN Jesenice (Občinski program varstva okolja Občine Jesenice, 2021). Kakovost podzemne vode je na območju Jesenic dobra, saj kmetijstvo ni pomembna panoga. Kakovost pitne vode je še vedno ustrezna (Občinski program varstva okolja Občine Jesenice, 2021). Poraba pitne vode ni ogrožena, saj se kot viri ne uporablja podtalnica ampak vodni izviri (Občinski program varstva okolja Občine Jesenice, 2021).

Območje občine spada med bolj namočene dele Slovenije ter med področja, ki so izredno poplavno ogrožena. Zaradi podnebnih spremembe se povečuje količin in intenzivnost padavin. Poplave so zato v občini vse bolj pogoste, zaradi obsežnih padavin v jesenskem času in taljenja snega v spomladanskem. Nastanejo kratkotrajne hudourniške poplave na cca. 70-ih problematičnih odsekih (od tega 29 kritičnih) in velika nevarnost plazov (evidentiranih osem območij zemeljskih plazov). Najbolj poplavno ogrožena so območja ob reki Savi Dolinki ter ob večjih hudournikih iz pobočij Karavank (plaz Urbas in Čikla). Določena območja ob hudournikih Ukova, Jeseniščica, Sevnik in Skale so ogrožena zaradi erozije tal in plazov (Občinski program varstva okolja Občine Jesenice, 2021).

Stanje komunalnega omrežja v občini Jesenice je glede na primerljive občine slabo. Najslabše je na področju vodooskrbe, saj so vodne izgube na omrežju preko 60% zaradi starosti in pomanjkljivega vlaganja v preteklosti. Na področju kanalizacijskega omrežja je situacija nekoliko boljša zaradi 83% priključitve objektov (oz. 92% oseb) na javno kanalizacijsko omrežje. Čistilna naprava v občini zagotavlja tretjo stopnjo čiščenja komunalne odpadne vode in malo komunalna čistilna naprava zagotavlja čiščenje odpadne vode v naselju Prihodi.

Ugotovitve:

- Podpovprečna količina odpadkov na prebivalca.
- Premajhna zavezanost za ločerno zbiranje odpadkov, pojav divjih odlagališč gradbenih odpadkov in pritožbe zaradi vonjav iz odlagališča Mala Mežakla
- Nadpovprečna onesnaženost tal in zraka s težkimi kovinami, ki se zmanjšuje.



- Eden najbolj namočenih delov in izredno poplavno ogroženih delov Slovenije (hudourniške poplave, plazovi).
- Dotrajana komunalna infrastruktura

1.2.10. Energetika

Med gorenjskimi občinami je občine Jesenice na četrtem mestu po porabi električne energije (Občinski program varstva okolja Občine Jesenice, 2021). Največ električne energije se porabi v gospodinjstvih, poslovnih uporabnikih in industrijskih uporabnikih. Največji porabnik energije v občini je industrija s približno 77% deležem, pri čemer SIJ Acroni predstavlja večinski del (Lokalni energetski koncept, 2022). Acroni je eden največjih slovenskih porabnikov energije, saj porabi veliko el. energije in plina (Lokalni energetski koncept, 2022).

Povprečna poraba električne energije na poslovnega subjekta in gospodinjstvo je v občini pod slovenskim povprečjem. Pregled v tabeli kaže, da se je poraba pri gospodinjstvih in poslovnih uporabnikih med letoma 2020 in 2023 zmanjšala. Na podlagi izvedene ankete o ogrevanju v gospodinjstvih (n=132) se med energenti za ogrevanje porabi največ daljinsko ogrevanje, (30%), sledi ogrevanje z lesno biomaso (22%), toplotnimi črpalkami ter ELKO (oba 13 %), ZP (10 %) in električnimi ogrevali (IR sevala, električne spirale za talno gretje (8%) (Lokalni energetski koncept, 2022). Pomanjkljivost je, da se velik delež občanov še vedno ogreva z električno energijo ter da je pri daljinskem ogrevanju glavni energent plin kot fosilno gorivo (Lokalni energetski koncept, 2022). Velik problem predstavljajo peči z nizkim izkoristkom, zastareli stroji in naprave ter energetska potratne stavbe.

Potrebna energija za ogrevanje povprečnega stanovanja je v Sloveniji nižja kot v občini Jesenice (bolj ostre zime). Ogrevanje povprečnega stanovanja v občini Jesenice predstavlja 67,62 % skupne energije, v Sloveniji pa 61,17 % (Lokalni energetski koncept, 2022).

Po letu 2000 je bilo zgrajenih le 8,5% stavb v občini, pred letom 1980 pa približno 72 % stavb. V občini Jesenice je 750 večstanovanjskih stavb, kar je relativno veliko. Energetsko saniranih je 75% teh stavb, toda tudi z upoštevanjem sanacije so stare stavbe še vedno eden največjih porabnikov energije (Lokalni energetski koncept, 2022). Pri starejših stanovanjskih stavbah, grajenih pred letom 1980, je tehnično možno zmanjšati rabo energije za ogrevanje za 50 do 60 % (Lokalni energetski koncept, 2022).

Po opravljenih analizah ravno v stavbah javnega sektorja obstaja ogromen potencial energetskega prihranka (Dvorana Podmežakla in hladilni sistem, OVOJ: Občine Jesenice, Vrtec enota Cilka Zupančič in Ivanka Krničar, gledališče Toneta Čuferja, Glasbena šola). Poleg tega je sektor javnih stavb tisti, ki mora biti zgled preudarnega ravnanja z energijo vsem ostalim porabnikom (Lokalni energetski koncept, 2022)



Tabela 11 Kazalniki energetika

Kazalnik / Leto	2020	2021	2022
Poraba električne energije v gospodinjstvih (kWh/preb) Jesenice	1580	1567	1490
Poraba električne energije v gospodinjstvih (kWh/preb) Slovenija	1695	1739	1656
Poraba električne energije pri poslovnih subjektih (kWh/poslovni subjekt) Jesenice	25680	29956	27576
Poraba električne energije pri poslovnih subjektih (kWh/poslovni subjekt) Slovenija	35969	36944	34566

Vir: SURS, Lokalni semafor podnebnih sprememb.

Večina teh stavb je priklopljenih na daljinsko ogrevanje (ENOS OTE) (Lokalni energetski koncept, 2022). Na omrežje je bilo priključenih v letu 2020 4117 gospodinskih uporabnikov in 187 poslovnih uporabnikov. V občini Jesenice uporablja daljinsko ogrevanje 46,65% uporabnikov kar je bistveno več od slovenskega povprečja (9,6%). Daljinska toplota se proizvaja z napravami na zemljski plin (Občinski program varstva okolja Občine Jesenice, 2021; Lokalni energetski koncept, 2022).

Daljinska mreža ima zastarelo infrastrukturo, v katero se premalo vlaga. Povezava daljinske mreže med podjetjem Acroni ter ostalo mrežo na Koroški Beli ter glavno mrežo ni vzpostavljena, zato ni možno izkoriščati odvečne toplote iz podjetja Acroni (Lokalni energetski koncept, 2022).

V občini deluje 10 hidroelektrarn, ter 10 sončnih elektrarn in 9 enot za soproizvodnjo električne energije (Občinski program varstva okolja Občine Jesenice, 2021). Na področju občine Jesenice je ob koncu leta 2021 obratovalo 67 razpršenih virov, pri čemer so po instalirani moči najmočnejše HE, sledijo sončne elektrarne ter soproizvodnja elektrike in toplote. HE predstavljajo 55% delež po priključni moči, toda zagotavljajo skozi proizvodnjo 55% električne energije (Lokalni energetski koncept, 2022).

Analiza (Lokalni energetski koncept, 2022) kaže, da na področju občine ni vzpodbudnih potencialov za geotermalno energijo. Zaradi nizke hitrosti in gostote moči vetra v občini Jesenice ni smiselno uporabljati niti energije vetra v večjem obsegu (Lokalni energetski koncept, 2022). Obenem tudi prostorski načrti omejujejo moči vetrnih elektrarn. (Lokalni energetski koncept, 2022).

Sončno energijo je mogoče izkoriščati na dva načina, za proizvodnjo toplote (sončni kolektorji) ali za proizvodnjo električne energije (fotonapetostnimi moduli). Območje občine Jesenice je srednje obsevano območje Slovenije z ozko dolino, ki zmanjšuje dejanski potencial za izrabo energije sonca v centru Jesenic. Prostor za postavitev je v sodelovanju z industrijo (velike strešne površine) ali na degradiranih območjih pod pogojem, da je v neposredni bližini primeren odjem oz. EE infrastruktura (Lokalni energetski koncept, 2022).



Lokalni energetska koncept kaže na velik potencial na področju vodne energije (HE) in lesne biomase. Po podatkih Zavoda za Gozdove Slovenije (ZGS) je z gozdovi poraščene okoli 70% površine. Delež zasebnega gozda znaša več kot 75 %. Delež manj odprtih in težje dostopnih gozdov (delež gozdov s pravilno razdaljo večja kot 800m in z naklonom terena nad 30 %) je v občini Jesenice okoli 10 % in več (Lokalni energetska koncept, 2022). Največji možni posek je 14560m³/leto, površina gozda na prebivalca znaša 0,2 ha/preb. (Lokalni energetska koncept, 2022). Po nekaterih ocenah bi lahko 30% vse energije v občini pokrili iz lokalnega vira (Lokalni energetska koncept, 2022)..

Ugotovitve:

- Največji porabnik energije v občini je industrija (SIJ Acroni)
- Poraba električne energije na prebivalca je podpovprečna kljub večji potrebni energiji za ogrevanje v občini.
- Energetska saniranih 75% večstanovanjskih stavb. Energetska sanacija javnih stavb kot nenehni in kontinuirani projekt.
- Dotrajano vročevodno omrežje.
- Visok delež uporabnikov daljinskega ogrevanja. Glavni energent plin kot fosilno gorivo.
- Možnost izkoriščanja odvečne toplote iz podjetja Acroni.
- Zelo omejen potencial geotermalne, vetrne energije v občini. Omejen potencial sončne.
- Visok in neizkoriščen potencial za izrabo lesne biomase in hidro potencial.

1.2.11. Transport in promet

Število osebnih avtomobilov na prebivalca kaže stopnjo motorizacije, ki je v občini pod slovenskim povprečjem. Povprečna starost avtomobilov kaže na hitrost oziroma stopnjo obnavljanja voznega parka osebnih vozil. Spodnja tabela kaže, da se povprečna starost avtomobilov od leta 2008 v Sloveniji in v občini Jesenice vseskozi dviguje. Slednje pomeni, da se novi modeli avtomobilov uvajajo počasneje, zato je vozni park manj prijazen do okolja kot bi lahko bil. V občini Jesenice imajo v povprečju manjše število osebnih avtomobilov na 1000 prebivalcev kot je slovensko povprečje in nižjo povprečno starost. Med prebivalci občine jih je 515 imelo osebni avtomobil, ki je bil star v povprečju 10,7 let.

Tabela 12 Kazalniki transporta v občini

Kazalnik / Leto	2008	2020	2021	2022	2023
Število osebnih avtomobilov na 1000 prebivalcev (Slovenija)	514	555	564	571	579
Število osebnih avtomobilov na 1000 prebivalcev (Jesenice)	454	495	498	505	515
Povprečna starost osebnih avtomobilov (Slovenija)	8,2	10,4	10,6	10,9	11,1
Povprečna starost osebnih avtomobilov (Jesenice)	7,8	10,1	10,3	10,5	10,7

Vir: SURS, Lokalni semafor



Občina ima 101 km kategoriziranih občinskih cest. Velika večina kategoriziranih občinskih cest je asfaltiranih. Nujno je v celoti obnoviti 11,4 km občinskih kategoriziranih cest (Plan graditve in vzdrževanja občinskih cest, 2023). Cestno omrežje je zaradi same oblike mesta razmeroma neučinkovito, saj večina glavnih povezav poteka v smeri vzhod–zahod, prečnih povezav pa je veliko manj. To voznikom povzroča daljše potovalne čase in s tem povezane stroške ter povečane izpuste (Lokalni energetske koncept, 2022). 76 % potovanj na delo ali v šolo ter 63 % potovanj po opravkih se opravi z avtom (Lokalni energetske koncept, 2022).

Ustreznih kolesarskih površin razen na omejenih območjih praktično ni. Skupna dolžina javnih poti (JP) v občini znaša 55,3 km, medtem ko je skupna dolžina vseh evidentiranih površin za kolesarje znaša le 3,710 km. Obstoječa mreža kolesarskih površin v občini Jesenice je pomanjkljiva, necelovita in nepovezana in ni niti spremljajočih objektov (kolesarnice, informativne točke (Koncept kolesarskega in peš omrežja v občini Jesenice, 2020; Prometna študija, 2012). Dolžina kolesarskih poti na prebivalca (Jesenice) znaša 0,14 kar je bistveno manj od slovenskega povprečja (0.56).

Trenutno vzpostavljen sistem avtomatizirane izposoje koles JeseNICE bikes, je del omrežja Gorenjska.bike, v katero je vključenih 10 občin in ima 5 postaj za izposajo. Sistem je nefunkcionalen in ne služi svojemu namenu. Ne vključuje e-koles, ki bi zaradi konfiguracije terena bistveno pripomogla k lažjemu premagovanju večjih naklonov in daljših razdalj (Študija mirujočega prometa na Jesenicah, 2023). Razgiban relief prostora na območju mesta in občine Jesenice namreč ne vpliva pozitivno na odvijanje kolesarskega prometa (veliki prečni padci), saj so otežene prečne povezave čez dolino (Lokalni energetske koncept, 2022; Koncept kolesarskega in peš omrežja v občini Jesenice, 2020). Uporabnikov sistema ni veliko, saj primanjkuje predvsem varnih kolesarskih cestnih povezav.

Za mesto (občino) Jesenice, ki predstavlja tudi potencialno turistično destinacijo (bližina Bleda in Kranjske Gore), so posebej zanimivi tudi kolesarji, ki se vozijo zaradi rekreacije in v turistične namene. Zanje so pomembni okolje, udobnost in varnost na poti (Prometna študija, 2012).

Pri osebнем domačem prometu in tudi pri lahko tovornem prometu močno prevladuje ciljno-izvorni promet, saj ima večina prometa začetek in/ali konec potovanja v občini Jesenice-Hrušica-Koroška Bela. Podatki kažejo, da se je v občini povečal tudi tranzitni promet z osebnimi vozili in lahкими tovornimi vozili ter vlačilci skozi občino po avtocesti A2 (za 67% med MP Karavanke in Hrušica 2010-2019). Prevladujoča tranzitna smer iz smeri AC priključka Hrušica v smeri Kranjska Gora in obratno ne poteka skozi mesto Jesenice. Velike prometne obremenitve niso posledica tranzita skozi Jesenice, temveč prometa, ki ga povzročijo fizične in pravne osebe, ki so locirane v Jesenicah. Delež tujih vozil glede na domače je 4.5% (Prometni model, 2012). Dodatni težava so zastoji pred Karavankami (Občinski program varstva okolja Občine Jesenice, 2021)

Analiza stanja javnega avtobusnega potniškega prometa je pokazala visoko frekvenco prevozov na glavni osi (Cesta železarjev in Cesta maršala Tita). Frekvence ostalih linij javnega mestnega prometa so preredke, da bi predstavljale konkurenco osebnemu prometu (Prometna študija, 2012). Analiza je pokazala neuskklajenost voznih redov medkrajevnega in mestnega avtobusnega prometa. Tako kot pri drugih vrstah prometnih povezav so tudi tukaj problematične predvsem prečne povezave (Študija mirujočega prometa na Jesenicah, 2023). V urbanem delu občine so postajališča večinoma urejana s predpisano prometno signalizacijo



in so ustreznih dimenzij, večina ostalih pa ureditev pa je pomanjkljiva (Prometna študija, 2012).

Površine za pešce lahko na splošno ocenimo kot zadovoljive, dobro urejene in razvejane (Koncept kolesarskega in peš omerežja v občini Jesenice, 2020). Glavna težava površin za pešce so redke prečne povezave čez železnico in reko Savo Dolinko.

Zaradi vse višje stopnje motorizacije, večjih vozil in večjih potovalnih potreb na eni strani in zelo omejenih površin ter posledično visoke gostote znotraj naselij nastaja problem parkiranja (Prometna študija, 2012). Največje potrebe po parkiriščih se podobno kot v drugih mestih kažejo v mestnem jedru ter na območju blokovskih naselij (Prometna študija, 2012). Izračun potrebnih parkirnih kapacitet iz leta 2023 kaže, da v 19 analiziranih conah primanjkuje 4100 parkirnih mest.

Ugotovitve:

- Manjše povprečno število osebnih avtomobilov na prebivalca in nižja povprečna starost avtomobilov od slovenskega povprečja.
- Naraščajoča starost osebnih avtomobilov.
- Izrazito slaba opremljenost s kolesarsko infrastrukturo. Kolesarjem neprijazno mesto.
- Velike prometne obremenitve niso posledica tranzita skozi Jesenice, saj prevladuje ciljno-izvorni promet v samih Jesenicah.
- Zastoji pred Karavankami.
- Jesenice ležijo v dolini. Avtocesta, železniška proga in Sava Dolinka so naravni in grajeni prostorski elementi, ki postavljajo omejitve.
- Pomanjkanje prečnih povezav v mestu na relacij sever-jug.
- Večina opravkov se opravi z avtom.
- Površine za pešce zadovoljive.
- Veliko pomanjkanje parkirnih mest.

1.2.12. Socialna kohezija in društvena dejavnost

Udeležba v prvem krogu na lokalnih volitvah je eden izmed možnih indikatorjev socialnega vedenja občanov. Volilna udeležba na Jesenicah je bila na zadnjih treh volitvah (2014, 2018, 2022) vedno bistveno nižja od slovenskega povprečja.

Izpostavimo lahko tri skupine prebivalcev območja Zgornje Gorenjske, ki so najbolj ogroženi oz. ranljivi in sicer starejši, mladi in osebe s posebnimi potrebami (SLR LAS ZG-BOJA, 2023). Starejši na bolj oddaljenih predelih so pogosto osamljeni in brez pravih socialnih stikov. Problem starejših pa je tudi hiter razvoj tehnologije, kar jim je tuje in so jim zaradi tega določene e-storitve težje dostopne (SLR LAS ZG-BOJA, 2023).

Staranje prebivalstva pa zahteva tudi spremembe pri ponudbi kapacitet v domovih za starejše, dnevni oskrbi v domačem okolju in dnevnem varstvu ter kaže na potrebe po sodobnih oblikah bivanja in oskrbe starejših. Občani prebivajo v različnih domovih za starejše (1 DSO v občini Jesenice, ostali DSO izven). V letu 2024 je pomoč na domu prejelo 150 občanov.



Tabela 13 Socialna kohezija v občini

Kazalnik / Leto	2014	2018	2022
Volilna udeležba na lokalnih volitvah (%) Jesenice	44,95	38,26	25,01
Volilna udeležba na lokalnih volitvah (%) Slovenija	45,12	51,18	42,12
Število obsojenih storilcev kaznivih dejanj na 1000 prebivalcev (Jesenice v %)	5,0	3,2	2,1
Število obsojenih storilcev kaznivih dejanj na 1000 prebivalcev (Slovenija v %)	4,7	3,1	2,5
Stopnja tveganja revščine pred socialnimi transferji ¹ (Gorenjska regija)	22,1	18,5	15,2
Stopnja tveganja revščine pred socialnimi transferji (Slovenija)	25,1	23,4	19,3

Vir: Državna volilna komisija

V občini delujejo mnoga društva na področju kulture, turizma, športa, gasilstva, humanitarnih, mladinskih in drugih dejavnosti. Na dan 27.1.2025 je bilo v Občini Jesenice 128 društev, od tega ima sedež društev na Jesenicah 82 društev. Visoka društvena aktivnost v občini povečuje socialno kohezivnost in občutek pripadnosti v občini.

Obenem je na območju Zgornje Gorenjske zaznan velik problem pasivnosti lokalnega prebivalstva in nepripravljenosti k prostovoljstvu. Društva se soočajo z nizko aktivnostjo svojih članov. Neaktivnost in izguba pripadnosti sta prisotni predvsem med mlajšo populacijo, kar je rezultat novodobnih tehnologij, ki omogočajo socializacijo brez osebnega stika. Zato so ranljive skupine (starejši, invalidi, tujci) še bolj osamljene in ogrožene (SLR LAS ZG-BOJA, 2023).

Stopnja revščine pred socialnimi transferji je v Gorenjski regiji bistveno nižja od slovenskega povprečja skozi celotno obdobje. Tudi število obsojenih storilcev kaznivih dejanj, kot kazalniki asocialnega vedenja, je v občini nekoliko pod slovenskim povprečjem.

Ugotovitve:

- Izrazito nizka udeležba na lokalnih volitvah.
- Najbolj ranljive skupine so starejši, mladi in osebe s posebnimi potrebami.
- Vse večje povpraševanje po storitvah dolgotrajne oskrbe.
- Visoka društvena aktivnost v občini.
- Relativno nizka stopnja revščine v Gorenjski regiji.
- Podpovprečno število obsojenih storilcev kaznivih dejanj.

1.2.13. Šport in kultura

Mesto Jesenice danes določa bogata premična in nepremična ter nesnovna kulturna dediščina, ki skupaj z različnimi nosilci kulturne dejavnosti krepi identiteto občine in celotne

¹ Stopnja tveganja revščine pred socialnimi transferji je odstotek oseb, ki živijo v gospodinjstvih z ekvivalentnim (neto) razpoložljivim dohodkom, nižjim od praga tveganja revščine.



Gornjesavske doline. Zgodovina železarstva se kaže v ohranjeni podobi fužinarskega naselja Stara Sava iz 16. stoletja, ki ga je vlada zaradi tehničnih, arhitekturnih, etnoloških in umetnostno zgodovinskih vrednot razglasila za kulturni spomenik državnega pomena (Lokalni program za kulturo občine Jesenice 2025 - 2028, sprejet leta 2024).

Občina v okviru svojih zmožnosti skrbi za razvoj kulturne dejavnosti. Področje kulture ima v občini Jesenice poseben pomen in je eno od ključnih področij razvoja tudi v prihodnje (Lokalni program za kulturo 2024-2028, 2025). Institucionalna (Gornjesavski muzej Jesenice, Občinska knjižnica, Gledališče Toneta Čufarja) in močna ljubiteljska kultura (15 društev) se prepletata v družbenem življenju občanov in obiskovalcev. V občini deluje razvejana mreža izvajalcev in organizatorjev kulturnih programov. Problem je upad zanimanja za kulturo, omejeni viri, pomanjkanje depojskega prostora muzeja, neprimeren prostor za knjižnico, nedokončna obnova območja Stara Sava (Lokalni program za kulturo občine Jesenice 2025 - 2028, sprejet leta 2024).

V občini obstaja bogata športna tradicija ter prepoznavnost predvsem zaradi dolgoletne tradicije in uspehiv v hokeju (Strategija razvoja športa, 2024). K dvigu kakovosti življenja močno prispevajo športni programi in ustrezna športna infrastruktura, ki jo občani in obiskovalci koristijo v svojem prostem času in profesionalno. V občini primanjkuje ustrezno usposobljenih kadrov za vodenje društev in izvedbo športnih programov. Občina ima veliko površin za rekreativne dejavnosti (tek na smučeh, odbojka, pohodništvo, kolesarjenje), veliko kakovostnih rekreacijskih programov ter ustrezno toda nadgradnje potrebno športno infrastrukturo (Strategija razvoja športa v občini Jesenice za obdobje 2025 - 2032, sprejeta leta 2025).

Ugotovitve:

- Bogata premična in nepremična ter nesnovna kulturna dediščina,
- Multikulturno okolje.
- Razvejana mreža izvajalcev in organizatorjev kulturnih in športnih programov ter projektov.
- Bogata športna tradicija in prepoznavnost (hokej).
- Pomanjkanje ustrezno usposobljenih kadrov za vodenje društev in izvedbo športnih programov.
- Ustrezna športna infrastruktura, ki potrebuje investicijska vlaganja.

1.3. DOSEDANJI RAZVOJ OBČINE JESENICE

Nastanek Jesenic je povezan predvsem z razvojem fužinarstva ob Savi. Razvoj rudnikov, plavžev in fužin v jeseniški okolici se je začel konec 14. stoletja. Od takrat naprej so Jesenice znane predvsem po svoji metalurški dejavnosti, saj so v kraju delovali številni rudniki, plavži in fužine ter moderna železarska dejavnost. Leta 1869 so ustanovili delniško družbo pod imenom Kranjska industrijska družba in dve največji fužini sta se združili v največjo industrijo v Vojvodini Kranjski.

Občina Jesenice je bila ustanovljena na podlagi Zakona o ustanovitvi občin ter določitvi njihovih območij, ki ga je sprejel Državni zbor RS na seji 3. oktobra 1994 in je bil istega dne tudi objavljen v Uradnem listu RS. Iz območja tedanje "velike" občine Jesenice iz časov SFRJ



se je izločila občina Kranjska Gora. Občina si že več let prizadeva pridobiti tudi status mestne občine. Vlada Republike Slovenije je 2. julija 2009 zavrnila predlog (in za ostalih 9 občin), zaradi neizpolnjevanja dveh pogojev za mestno občino (najmanj 20.000 prebivalcev in 15.000 delovnih mest).

Danes Občina predstavlja središče jeklarske industrije v Sloveniji z vodilnim podjetjem ACRONI. Občina je tudi upravno središče Zgornje Gorenjske (občina, upravna enota, okrajno sodišče, CSD) z dobro prometno, telekomunikacijsko, komunalno in drugo infrastrukturo. Jesenice so danes gospodarsko, upravno in kulturno središče Gornjesavske doline.

Jesenice so skozi zgodovino postajale vse bolj razvito in moderno industrijsko mesto, kar je omogočalo tudi razvoj drugih dejavnosti (npr. obrt, gostinstvo, šolstvo, kultura, šport). V občini danes delujejo številna športna, kulturna, umetniška in druga društva. V občini se nahaja več nakupovalnih središč in industrijskih con, regijska splošna bolnišnica (s porodnišnico), zdravstveni dom, gledališče, knjižnica, muzej in več šol. Skozi občino vozi sedem mestnih avtobusnih linij.

1.4. ANALIZA OKOLJA OBČINE

Analiza okolja naredimo s pomočjo **PEST** analize, ki združuje štiri vidike:

- **Politični-regionalni vidik**
- **Ekonomski vidik**
- **Socialni in strukturni vidik**
- **Tehnološki vidik.**

1.4.1. Politično-regionalni vidik

V EU (Brexit, Velika Recesija, COVID, migracije) postajajo razmere vse bolj negotove in neobvladljive. Razmere je dodatno poslabšala vojna v Ukrajini. Vse skupaj nadgrajujejo podnebne spremembe ter neučinkovite EU politike. Omejenost in rast cen fosilnih goriv krepi spodbude za hitrejši prehod na OVE, povečanje energetske učinkovitosti ter večjo energetske samozadostnost v Evropi. Vse pomembnejša postaja tudi prehranska samozadostnost.

Z vidika različnih politik je za razvoj regije najbolj pomembna regionalna politika. V obdobju tranzicije so se razlike med regijami v Sloveniji povečale, toda z vstopom v EU so nastali pogoji za skladnejši regionalni razvoj skozi izvajanje kohezijske politike. Regionalna politika dobiva danes zaradi podnebnih razmer in Ukrajine drugačen pomen v političnem življenju. Podnebne spremembe (vročinski udari, poplave), ter stabilnost in zanesljivost energetske in prehranske (samo)oskrbe postajajo temeljna izhodišča razvojnih politik na regionalni ravni.

Cilj regionalne politike v RS je dvig kakovosti življenja v regiji, ter zmanjšanje zaostanka za sosednjimi regijami in povprečno razvitostjo EU. V letu 2008 je Slovenija dosegla 90% razvitosti EU, toda finančna kriza (2008) je zaostanek države povečala. Najbolj je prizadela bolj razvite regije, zato so se razlike med slovenskimi regijami zmanjšale. Po krizi so najhitreje okrevale razvitejšje regije, zato so se regionalne razlike ponovno povečale.



Gorenjska statistična regija obsega 10.5% površine Slovenije in je z 2.137 km² šesta največja regija. Sestavlja jo 18 občin. V njej je leta 2023 živel desetina prebivalcev Slovenije. Gostota poseljenosti je bila z 98 prebivalci/km² površine nižja od slovenskega povprečja (105 prebivalcev/km²). 27% prebivalcev regije je leta 2023 živel v občini Kranj (57.081), v Škofji Loki in na Jesenicah pa 11 % prebivalcev. Najmanjša je bila s 655 prebivalci občina Jezersko.

Povprečna starost prebivalcev regije je za 0,4 leta nižja od državnega povprečja in je bila v letu 2023 tretja najnižja med regijami. Delež prebivalcev starejših od 64 let je bil 21,6% in enak povprečju v državi. Naraščajoči indeks staranja, ki opredeljuje številčno razmerje med prebivalci starimi 65 ali več let in otroki mlajšimi od 15 let, je v Gorenjski regiji (140,5) nižji od slovenskega povprečja (147,8). Gorenjska je imela tretji najvišji naravni prirast.

Izobrazbena sestava prebivalstva je bila v gorenjski regiji ugodnejša kot v večini drugih regij. Delež prebivalcev brez izobrazbe, z nepopolno osnovno šolo ali z dokončano največ osnovno šolo je enak državnemu povprečju (12,0 %), delež prebivalcev z višje- ali visokošolsko izobrazbo pa je nad slovenskim povprečjem. Med prebivalci v starostni skupini 25–64 let jih je imelo terciarno izobrazbo 34,3 %, kar je bil drugi najvišji delež med regijami.

Stopnja delovne aktivnosti je v regiji dosegla 71,7%, tj. za 2,4 odstotne točke več od slovenskega povprečja, stopnja anketne brezposelnosti pa je znašala 3,2 %. Regija ima visoko stopnjo delovne aktivnosti (tretja najvišja), podpovprečno brezposelnost (četrta najnižja), ter najnižjo stopnjo materialne prikrajšanosti in stopnjo tveganja socialne izključenosti (10,5 %). Neto razpoložljivi dohodek gospodinjstev na prebivalca je bil v gorenjski regiji za 1% višji od povprečja na ravni države ter četrti najvišji med regijami. Med delovno aktivnimi s stalnim prebivališčem v regiji jih 29% odhaja na delo drugam, največ v osrednjeslovensko regijo.

Leta 2023 so med vsemi regijami v Gorenjski regiji našli največ prihodov turistov in sicer 1.502.306 oz. 24% vseh. Na 1.000 prebivalcev je bilo v tej regiji 570 avtomobilov; manj so jih imeli le v podravske, osrednjeslovenske in zasavske regiji. V povprečju so bili stari 10,9 leta, kar je bilo pod državnim povprečjem (11,1 leta). Količina komunalnih odpadkov na prebivalca je bila v regiji (453 kg) za 65 kg nižja od slovenskega povprečja. Splošno zadovoljstvo z življenjem so prebivalci regije v 2024 ocenili z najvišjo možno oceno med vsemi regijami.

Občina Jesenice leži v severozahodnem delu Slovenije in sodi v Gorenjsko statistično regijo ter Zahodno kohezijsko regijo. Zahodna kohezijska regija je bolj razvita in dosega z vidika razvitosti (BDP na prebivalca) 122,2% slovenskega povprečja. BDP na prebivalca v Vzhodni Sloveniji (kohezijska regija) dosega 79,8% povprečja v državi. Od dohodka v Vzhodni Sloveniji je bil dohodek v zahodni kohezijski regiji višji za 43,4 odstotne točke. Gorenjska statistična regija ima BDP na prebivalca za 13% nižji od slovenskega povprečja (SURSTAT, 2024).

1.4.2. Ekonomski vidik

V zadnjih petnajstih letih smo v Sloveniji doživeli tri velike krize. Finančno-gospodarski krizi v letu 2008 je sledila COVID kriza leta 2020 in energetska kriza v 2022 zaradi vojne v Ukrajini. Vse skupaj so spremljale vse bolj pogoste naravne nesreče (požari, poplave). Zaradi geostrateških, okoljskih, energetskih in prehranskih dogajanj se tveganja v svetu povečujejo.



Tabela 14 Temeljni makroekonomski Kazalniki za Slovenijo za 2022-2024 in napoved 2025-2026

Kazalniki /Leto	2022	2023	2024	2025	2026
Rast BDP	2,7	2,1	1,5	2,4	2,5
Produktivnost dela na zaposlenega (BDP/zap)	-0,2	0,5	1,0	1,8	2,2
Bruto plače na zaposlenega (realna rast v %)	-6,2	2,1	4,0	3,2	3,1
Inflacija (povprečje leta)	8,9	7,4	2,1	3,3	2,2
Javni dolg (v % BDP)	72,7	68,4	67,0	66	64
Brezposelnost (ILO)	4,2	3,7	3,7	3,7	3,6
Tekoči račun PB (v % BDP)	-1,1	4,5	2,8	2,3	2,1

Vir: BS, UMAR.

Gospodarska rast se je v letu 2024 umirila na 1,5 %. V letih 2025 in 2026 pričakujemo rast BDP v višini 2,5%. Rast zasebne potrošnje se bo okrepila zaradi visoke zaposlenosti in realne rasti plač. Leta 2026 v izvoznem sektorju pričakujemo pozitiven vpliv investicij v proizvodnjo novega osebnega vozila in zagon proizvodnje v novem farmacevtskem obratu. Investicije države, ki so v deležu BDP med najvišjimi v EU, bodo v 2024/2025 višje zaradi poplavlne obnove in protipoplavne zaščite ter zaradi investicij v okviru porabe sredstev iz NOO.

K inflaciji so v letih 2022 (8,9%) in 2023 (7,4%) največ prispevale cene energentov, kvantitativno sproščanje, zaostrene geopolitične razmere, naraščajoče cene hrane, težave v dobavnih verigah in pomanjkanje delovne sile. Inflacija se je v 2024 občutno znižala, leta 2025 pa se bo ponovno povišala na 3,3% zaradi izteka ukrepov za blažitev energetske druginje. Predpostavka napovedi je, da bodo razmere na trgih energentov stabilne, ter da bo rast cen neenergetskega industrijskega blaga in hrane umirjena.

Rast cen storitev bo eden glavnih dejavnikov inflacije, predvsem v povezavi z nadaljnjo rastjo plač. Medletna realna rast povprečne bruto plače je bila v desetih mesecih 2024 za 6,5% višja kot v preteklem letu. V letu 2025 pa se bo zaradi predvidene uveljavitve reforme plačnega sistema v javnem sektorju rast še okrepila. Zaradi slednjega bo poslabšana stroškovna konkurenčnost slovenskih podjetij. Slednje dopolnjuje tudi vse večje pomanjkanje delovne sile.

Zaposlenost je rekordno visoka, brezposelnost pa ena najnižjih doslej. Delež podjetij, ki poročajo o pomanjkanju delovne sile pri poslovanju se povečuje. Zaradi staranja prebivalstva in pomanjkanja domače delovne sile se povečuje število tujih delavcev. Njihov delež v skupnem številu delovno aktivnih je bil novembra 2024 15,9%. Večje povpraševanje po delavcih bo ob velikem pomanjkanju delovne sile vplivalo na dvig plač. Uspešnejše privabljanje tujih delavcev blaži pomanjkanje delovne sile in omejuje stroškovne pritiske.

Slovenski finančni sistem, ki je bil pred desetletjem naš šibki člen, je bolj stabilen, likviden in robusten. Bančni sektor v evrskem območju in Sloveniji ustvarja nadpovprečne neto obrestne



prihodke. ECB je 2024 prvič po letu 2016 znižala ključne obrestne mere. Delež potrošniških posojil v BDP se je povečal, vendar so slovenska gospodinjstva v primerjavi z evrskim območjem manj zadolžena. Število stečajnih postopkov narašča vendar večjih poslabšanj zaradi finančne trdnosti gospodarstva ni pričakovati. Izpostavljenost bank ostaja majhna. Zavarovalniški sektor je kljub visokim škodam in zmanjšanju premij dosegel visoke dobičke.

Na trgu nepremičnin obstaja precenjenost zaradi intenzivne rasti cene stanovanj. K rasti cen stanovanjskih nepremičnin največ prispeva omejena ponudba stanovanjskih nepremičnin, nizka brezposelnost, rast plač, nizka zadolženost gospodinjstev ter zniževanje obrestnih mer. Ocenjujemo, da je tveganje za finančno stabilnost, ki izhaja iz nepremičninskega trga zmerno.

Po primanjkljaju v letu 2022 se v letu 2023 ponovno pojavi presežek na tekočem računu plačilne balance. V letu 2022 je prišlo do primanjkljaja zaradi višjih cen uvoza kot posledici poslabšanih pogojev menjave (visoke cene energentov). V prihodnjih letih ob stabilizaciji cenovnih gibanj in okrevanju gospodarstva napovedujemo presežek. V primeru šibkejše rasti v naših najpomembnejših trgovinskih partnericah pričakujemo nizke rasti izvoza.

Javni dolg, ki je še leta 2007 znašal 22% BDP je zaradi preteklih dveh kriz narasel na 68,4% BDP v letu 2023. Javni dolg RS narašča relativno hitro, čeprav je Slovenija še vedno glede zadolženosti pod povprečjem EU. Zadeve dodatno poslabšujejo relativno visoki pretekli proračunski primanjkljaji (7,7% v letu 2020). Slovenija lahko zaradi dinamike naraščanja javnega dolga in svoje majhnosti postane ena bolj tveganih držav, kar bi dodatno povečalo ceno našega zadolževanja na svetovnih finančnih trgih. Fiskalni prostor države je vse bolj omejen.

Uresničitev razmeroma ugodnih gospodarskih obetov za Slovenijo je odvisna predvsem od delovanja EU, geopolitičnih tveganj ter protekcionizma. V Sloveniji je zaskrbljujoč naraščajoč javni dolg in omejen fiskalni prostor, padajoča stroškovna konkurenčnost ter nedorečenost reformnih ukrepov. Domači stroškovni pritiski zaradi višje inflacije ob pomanjkanju usposobljene delovne sile vodijo v višje plače, kar poslabšuje izvozno konkurenčnost. Proračunske omejitve, relativno visoka zadolženost države in visoke obrestne mere bodo glavni omejevalni faktorji pri hitrejšem financiranju potreb občine.

1.4.3. Socialno-strukturni vidik

Za reševanje kriz postaja trajnostni razvoj eden od primarnih ciljev, ki jih celoten svet, EU in Slovenija postavljajo v ospredje. Razvojna paradigma trajnostnega razvoja izhaja iz enakovrednega obravnavanja gospodarske, socialne in okoljske razsežnosti blaginje. Slednje omogoča zadovoljevanje potreb današnjih generacij, ne da bi pri tem omejevali možnosti prihodnjih pri njihovem zadovoljevanju potreb. Govorimo o družbeno odgovornem delovanju na podjetniški ravni in trajnostnem razvoju na državni.

Gospodarska razvitost Slovenije se povečuje ob hkratnem socialnem razvoju in ohranjanju kvalitete okolja. Slovenija je ohranila sistem socialne varnosti, ki je delno blažil potrebne spremembe v ekonomskem sistemu. Slovenija namenja danes za socialno varnost podoben delež BDP kot članice EU. Socialna kohezija je v RS relativno visoka, toda zaradi kriz (Finančna



2008, COVID 2020, Energetska 2022, Inflacijska 2022/2023) se poslabšuje predvsem položaj ljudi z najnižjimi dohodki.

Na trgu dela imamo zgodovinsko gledano eno izmed najnižjih stopenj brezposelnosti, ki ostaja pod povprečjem EU. Brezposelnost je visoka med starejšimi in tistimi z nizko izobrazbo. Imamo rigidno delovno pravno zakonodajo, zato se povečuje delež začasnih zaposlitev. Na trgu dela postaja vse večji problem pomanjkanje ustrezno usposobljene delovne sile. Staranje prebivalstva, z vidika naraščajočih stroškov zdravstvene in dolgotrajne oskrbe, ter izdatkov za pokojninsko blagajno, vse bolj vpliva na javnofinančni položaj države.

Stopnja revščine in dohodkovna neenakost dohodkov ostajata v RS relativno nizki. Stopnja tveganja revščine po socialnih transferjih je bistveno nižja kot pred transferji kar kaže na učinkovitost socialne politike. Problem ostaja nizka produktivnost, ter nizka razlika med minimalno plačo in prejetimi socialnimi transferji.

Trajnostni model razvoja je edini globalni način življenja in poslovanja, ki podpira gospodarski razvoj in je hkrati socialno pravičen, ter odgovoren do okolja. Slovenija potrebuje nov družbeno razvojni konsenz glede socialnih reform, ki vključujejo pokojninsko reformo in druge reforme ter ukrepe (imigracijska).

1.4.4. Tehnološki vidik

V McKinseyevi študiji (Technology Trends Outlook 2023/2024) so opredelili najpomembnejše tehnološke trende:

- Umetna inteligenca. Uporaba modelov za reševanje problemov razvrščanja, napovedovanja in sprejemanje odločitev.
- Povezljivost. Mobilne tehnologije 5G/6G, brezžična omrežja, sateliti v zemeljski orbiti.
- Elektrifikacija in OVE. OVE (sončna, vetrna), shranjevanje energije (baterije), elektrifikacija ogrevanja (toplotne črpalke) in prometa (e-mobilnost).
- Trajnostna mobilnost.
- Navidezna resničnost.
- Oblak in podatkovni centri.
- Strojno učenje. Programske in strojne rešitve.
- Vesoljske tehnologije (sateliti, rakete).
- Kvantne tehnologije.
- Robotika.
- Razvoj programskih aplikacij in opreme.
- Trajnost in podnebne tehnologije. Blažitev negativnih učinkov na okolje.

Zgornje tehnologije lahko razvrstimo v dve glavni skupini (digitalne/informacijske tehnologije, tehnologije na področju energetike/mobilnosti). Nove tehnologije postajajo vedno bolj cenovno dostopne in obvladljive, ter v smislu delovanja in načrtovanja pomenijo alternativo klasičnim razvojnim konceptom. Kot takšne odpirajo nove razvojne priložnosti in možnosti tudi za občino Jesenice.



1.5. ANALIZA ZADOVOLJSTVA V OBČINI

Pri pripravi Strategije razvoja občine je pomembno mnenje občank in občanov, predstavnikov gospodarstva in drugih. Slednje je mogoče pridobiti skozi vprašalnik skozi katerega je mogoče oceniti stopnjo zadovoljstva, uspešnost delovanja občinske uprave na posameznih področjih in identificirati predloge občanov/občank, gospodarstva, NVO in zainteresirane javnosti po spremembah v občini. V procesu oblikovanja strategije v občini niso izvedli posebne Ankete o zadovoljstvu. Zaradi slednjega se naslanjamo na vprašalnik, ki je bil oblikoval leta 2017 za občanke in občane Jesenic, v katerem smo jih povprašali po njihovem zadovoljstvu z nekaterimi storitvami in objekti v Občini Jesenice (2017). Iz 236 izpolnjenih vprašalnikov je mogoče ugotoviti, da:

- so občani zadovoljni z dogajanjem v mestu,
- zelo slabo in slabo ocenjujejo nočno in dnevno dogajanje v mestu,
- so srednje zadovoljni s trgovinsko in gostinsko ponudbo,
- so srednje zadovoljni s prometno ureditvijo in parkirnim režimom,
- dobro ocenjujejo čistočo, urejenost ulic in cest,
- najbolj pogrešajo več kulturnih in zabavnih prireditev, kolesarskih poti in pešpoti, zelenih površin in boljšo turistično ponudbo,
- 75% občanov ne uporablja JPP,
- najbolj pritegne obiskovalce mestna knjižnica, trgovine, gostinska ponudba in športne prireditve.



1.6. SWOT ANALIZA OBČINE JESENICE

Vrednostna ocena občine Jesenice temelji na SWOT analizi (Strengths – prednosti, Weaknesses – slabosti, Opportunities – možnosti, Threats – nevarnosti). Pokaže nam temeljne razvojne slabosti, ter rešitve temelječe na potencialih občine na katere lahko računamo. Prednosti in slabosti se v SWOT analizi nanašajo na notranje dejavnike občine na katere občina lahko vpliva. Na drugi strani se priložnosti in nevarnosti nanašajo na zunanje dejavnike občine na katere slednja nima neposrednega vpliva. Zunanji dejavniki lahko zavrejo ali upočasnijo razvoj občine.

SWOT analiza je bila opravljena na podlagi javno dostopnih virov (SURS, Eurostat, OECD) in na podlagi podatkov ter različnih dokumentov posredovanih s strani občine. V pomoč so bila različna gradiva občine in analize (npr. sektorske strategije, poročila). Znotraj posameznih vsebinskih področij kot so na primer energetika, šport, kultura.....so bile v okviru različnih delovnih skupin sodelujočih pri pripravi dokumentov identificirane posamezne prednosti, slabosti, priložnosti in nevarnosti. Omenjene analize so bile pogostokrat predstavljene na različnih delavnicah na katerih so strokovnjaki in splošna javnost podali svoje mnenje. SWOT analiza je bila pripravljena tudi na podlagi pogovorov znotraj ožje delovne skupine zadolžene za pripravo dokumenta "Strategija razvoja občine Jesenice 2025-2035".



Tabela 15 Swot analiza občine Jesenice

← **Ohranjamo, Krepimo** **Odpravljamo** →

NOTRANJI DEJAVNIKI	S- Strengths – PREDNOSTI	W- Weaknesses – SLABOSTI
	<ol style="list-style-type: none"> 1. Geostrateška lega (koridor, prvo mesto). 2. Naravne danosti (NATURA, vodni viri, gozd, TNP). 3. Jesenice kot upravno, kulturno, izobraževalno (fakultetno), zaposlitveno in prometno-logistično središče zgornje Gorenjske regije. 4. Zdravstveno središče Gorenjske. 5. Središče jeklarske industrije v Sloveniji. 6. Bogata kulturna in tehniška dediščina. 7. Športna tradicija in športna prepoznavnost. 8. Pozitiven skupni selitveni prirast. 9. Razvita in organizirana društvena dejavnost. 10. Nizka stopnja brezposelnosti, ustreznost struktura delovne sile in relativno visoka dodana vrednost družb na zaposlenega 11. Nižje cene nepremičnin. 12. Kakovostna mreža izobraževalnih ustanov na zgornjem Gorenjskem. 	<ol style="list-style-type: none"> 1. Prostorska omejenost in razdeljenost (dolina, AC, železniška proga, Sava). 2. Neugodna demografska struktura. 3. Visoka gostota naseljenosti urbanega dela. 4. Slaba podoba mesta v očeh drugih. 5. Podpovprečno zdravstveno stanje. 6. Veliki pritiski na okolje. 7. Visoke prometne obremenitve. 8. Pomanjkljivo razvita prometna infrastruktura. 9. Stanovanjska problematika. 10. Nepovezana in neorganizirana turistična ponudba. 11. Dotrajana komunalna infrastruktura. 12. Pomanjkanje aktivnega državljanstva.
ZUNANJI DEJAVNIKI	O – Opportunities – PRILOŽNOSTI	T- Threats- NEVARNOSTI
	<ol style="list-style-type: none"> 1. Stičišče različnih kulturnih prostorov. 2. Sinergije med Gorenjskimi občinami in možnosti čezmejnega sodelovanja. 3. Naraščajoča potreba po energetski samooskrbi. 4. Naraščajoče potrebe po zdravstveni in dolgotrajni oskrbi. 5. Razvojne podpore. 6. Digitalizacija in nove tehnologije. 7. Sproščen prostor zaradi izgradnje nove železniške postaje in J-obvoznice. 8. Razvojne možnosti podeželja. 9. Potencial na področju vodne energije. 	<ol style="list-style-type: none"> 1. Naraščajoče napetosti v EU in svetu. 2. Počasno prilagajanje na podnebne spremembe in naravne nesreče (plazovi, hudourniki, erozija). 3. Zaostrovanje pogojev za delovanje občine in omejeni finančni viri. 4. Visoka odvisnost od predelovalne industrije. 5. Pomanjkanje ustrezne delovne sile v regiji.

← **Izkoriščamo** **Obvladujemo** →



Iz SWOT analize sledi sklepna analiza in glavne usmeritve za občino Jesenice.

Največji prednosti sta geostrateška lega občine in dejstvo, da so Jesenice pomembno središče. Občina je upravno, kulturno, izobraževalno, zaposlitveno in prometno-logistično središče zgornje Gorenjske, zdravstveno središče Gorenjske regije ter središče jeklarske industrije v RS.

Največji slabosti občine so njena prostorska omejenost in razdeljenost, pomanjkljivo razvita in dotrajana infrastruktura, ter podpovprečno zdravstveno stanje prebivalstva.

Največji priložnosti obstajajo na področju revitalizacije degradiranih območij in nadaljnega razvoja zdravstvenega središča Gorenjske regije.

Največjo nevarnost predstavlja previsoka odvisnost od predelovalne industrije v občini, ter nevarnost pomanjkanja ustrezno izobražene in usposobljene delovne sile za razvojne potrebe občine.

Vrednostna analiza dosedanjega razvoja občine dokazuje, da je njen položaj zahteven. Analiza je pokazala, da so prednosti izenačene s slabostmi, toda obenem so priložnosti večje od nevarnosti. Uspešna strategija občine zato gradi na prednostih in poskuša izkoristiti priložnosti ter minimizirati slabosti.

Glavni zaključki SWOT analize za občino so sledeči:

- Izkoristiti geostrateški položaj občine.
- Ohranjati naravne danosti.
- Krepite športno infrastrukturo in programe v športu.
- Ohranjati bogato kulturno in tehnično dediščino.
- Krepite občutek povezanosti, socialne kohezivnosti in identitete (društva, volilna udeležba, podeželje, multikulturalnost).
- Krepite vlogo Jesenic kot pomembnega središča (zgornje) Gorenjske regije.
- Ohranjati vlogo glavnega jeklarskega središča v državi.
- Ohranjati in krepite mrežo izobraževalnih institucij na zgornje Gorenjskem.
- Povezati turistično ponudbo in akterje v občini/regiji.
- Urediti pomanjkljivo komunalno omrežje.
- Izboljšati podpovprečno zdravstveno stanje prebivalstva in preventivo.
- Oblikovati ukrepe za reševanje problema visokega absentizma.
- Razvijati infrastrukturo in krepite trajnostno mobilnost (kolesarske poti).
- Izboljšati starostno strukturo.
- Izboljšati podobo mesta v širši slovenski javnosti (npr. komunikacijska strategija).
- Spodbujati ukrepe za manjšo prometno obremenitev in večjo prometno povezanost znotraj občine (S-J).
- Spodbujati ukrepe za manjše pritiske na okolje (industrija, promet).
- Krepite stanovanjski fond in povečati dostopnost stanovanj za različne skupine (npr. mladi).
- Izkoristiti možnosti medobčinskega in čezmejnega sodelovanja ter sinergij.
- Povečati stopnjo lokalne samooskrbe z energijo.
- Izkoristiti možnosti novih tehnologij.
- Izkoristiti priložnosti na področju zdravstvenega varstva, institucionalnega varstva starejših in oskrbe na domu.



- Izkoristiti bližino poznanih turističnih destinacij (Bled, Kranjska Gora) in znamenitosti (TNP), dobrih prometnih povezav ter razvojnih možnosti podeželja.
- Nadaljevati z enegetsko prenovo (javnih) stavb.
- Oblikovati ukrepe za sprostitev dodatnega prostora (degradirana območja) v občini in smotrna uporaba slednjega.
- Bolje izkoristiti potencial hidro energije.
- Bolje se prilagoditi podnebnim spremembam in naravnim nesrečam.
- Oblikovati ukrepe za nadaljne privabljanje primerno usposobljene delovne sile.
- Zmanjšati preveliko odvisnost od predelovalne industrije.



2. VREDNOTE, POSLANSTVO, VIZIJA IN STRATEŠKI CILJI OBČINE

2.1. VREDNOTE

»**Ponosni na to kdo smo in od kod prihajamo**«. Ponosni smo na svojo lokalno identiteto in bogato kulturno dediščino. Cenimo in spoštujemo svojo tradicijo. Svojo prepoznavnost gradimo na železarstvu, športu in multikulturalnosti.

»**Smo raznoliki in povezani**«. Jesenice so odprto, gostoljubno in raznoliko mesto. Naša različnost nas bogati. Smo družabni in si zaupamo. Cenimo povezanost. Osredotočeni smo na skupne cilje in koristi.

»**Smo odgovorni do sebe, ljudi in okolja**«. Zavezani trajnostnemu razvoju. Spodbujamo socialno pravičen in okoljsko prijazen razvoj. Želimo zdravo in varno okolje.

»**Smo podjetni, vztrajni in uspešni**«. Naša preteklost in okolje sta nas oblikovala v delovne in vztrajne ljudi. Ponosni smo na svojo industrijsko tradicijo. Verjamemo v trdo delo. Cenimo znanje in uspešnost.

»**Pripravljeni smo na spremembe**«. Imamo jasno razvojno pot. Sprejemamo izzive in se jih ne bojimo. Spremembe razumemo kot edino stalnico v življenju. Pretekla zgodovina kaže na našo sposobnost prilagajanja.

2.2. POSLANSTVO IN VIZIJA OBČINE

Temeljno poslanstvo (misija):

»Želimo zagotoviti visoko kakovostno okolje za bivanje naših občanov in za družbeno odgovorno delovanje naših podjetij«.

Vizija:

»Občina Jesenice bo leta 2035 postala bolj privlačno, zdravo, trajnostno naravnano in odporno središče. Skupaj bomo gradili na industrijski tradiciji in kulturni dediščini, naravnih danostih, športu in geografskem položaju ter raznolikosti in povezanosti ljudi, ki so in bodo tukaj našli svoj dom.

Slogan:

»Jesenice - Središče Zgornje Gorenjske«.



2.3. STRATEŠKI CILJI OBČINE

Vizijo občine je potrebno na podlagi vrednot spremeniti v določene strateške cilje. Slednji nam pomagajo razumeti kako doseči vizijo občine. Strateški cilji opisujejo vizijo občine. Za razliko od vizije so merljivi in kvantificirani. Odražajo strateško usmeritev občine v naslednjem desetletnem obdobju, zato so zastavljeni ambiciozno. Strateški cilji so natančno določljivi, merljivi in občutljivi, dosegljivi, pomembni, ter časovno opredeljeni. Vizija in strateški cilji so bili določeni v okviru strateške delovne skupine, širšega kroga strokovnjakov in pomembnih deležnikov. Za njihovo uresničevanje s(m)o zato odgovorni vsi, saj gre za skupno odgovornost. Strateški cilji, njihova izhodiščna vrednost ter pričakovana vrednost v letu 2035 so prikazani v spodnji tabeli. Spodnja tabela kaže, da je določenih 13 strateških ciljev s 23 Kazalniki.



Tabela 16 Strateški cilji občine Jesenice za obdobje 2025-2035

STRATEŠKI CILJ	KAZALNIK (KPI)	IZHODIŠČE	VREDNOST 2035
1. Izboljšati zdravje ljudi (zdravstveno stanje in preventiva)	1. Stopnja umrljivosti zaradi bolezni srca in ožilja (0-74 let sss/100.000)	70 (Slo=64,7)	Slo. povprečje
	2. Prekomerna prehranjenost otrok in mladostnikov (6-14 let v %)	28,7 (Slo=23,4)	Slo. povprečje
	3. Presejalni test (Svit, Dora, Zora, HPV)	< Slo. povprečje	Slo. povprečje
	4. Število novih/obnovljenih športnih objektov	0	13
2. Zagotoviti privlačno poslovno okolje	5. Površina novih komunalno urejenih zemljišč za poslovno dejavnost v PC (ha)	0	2
3. Zagotavljati ustrezno število in strukturo delovne sile	6. Število deficitarnih poklicev v lokalnem okolju	4	0
4. Večja dostopnost stanovanj (za mlade)	7. Nova komunalno urejena zemljišča za stanovanjsko gradnjo (m ²)	0	20.000
5. Povečati turistični obisk	8. Število nočitev	39.655	50.000
	9. Število kmetij z novo dopolnilno dejavnostjo	9	15
6. Izkoristiti potencial ob železnici	10. Nova železniška postaja	0	1
7. Krepiti knjižnično dejavnost	11. Novi knjižni prostori (m ²)	635	2.600
8. Ohraniti kulturno dediščino starega jedra	12. Obnova Bucelleni-Ruardove graščine	0	1
	13. Obnova Cerkev Marijinega vnebovzetja	0	1
9. Boljši izkoristek prostora	14. Število aktiviranih prostih površin in poslovnih prostorov v središču	0	35
10. Zmanjšati vpliv onesnaženosti na prebivalce	15. Zmanjšanje števila prebivalcev na območjih onesnaženosti in hrupa	12.000	6.000 (50%↓)
	16. Dolžina novo/obnovljene kolesarske infrastrukture (km)	0	14
11. Zagotavljati učinkovito in kakovostno komunalno oskrbo (voda, odpadki)	17. Dolžina novega/obnovljenega vodovodnega omrežja (m)	0	18966
	18. Izgradnja vodohrama s kapaciteto 300m ³	0	1 (300 m ³)
	19. Zmanjšanje vodnih izgub	63% povprečje	↓ izgub za 30%
	20. Izvedba III. odlagalnega polja	0	1
12. Povečati energetske učinkovitost	21. Število energetske saniranih javnih stavb	0	12
13. Povečati odpornost občine na podnebne spremembe (poplave, plazovi)	22. Št. izvedenih ukrepov za preprečevanje in obvladovanje naravnih nesreč	5	7
	23. Spremenjen OPN (površine namenjene gradnji)	0	1
	23. Spremenjen OPN (površine namenjene gradnji)	0	1



3. RAZVOJNE USMERITVE OBČINE

Razvojne usmeritve se nanašajo na posamezne strateške cilje ali več njih. Odražajo širše razvojne usmeritve občine v naslednjem desetletnem obdobju z namenom doseganja glavnih razvojnih ciljev občine. Občinski razvojni program temelji na petih glavnih razvojnih usmeritvah:

- **ZDRAVA IN AKTIVNA OBČINA**
- **PRIVLAČNA OBČINA**
- **POVEZANA OBČINA**
- **ODPORNOSTNA OBČINA**
- **TRAJNOSTNA OBČINA**

Strategija temelji na petih medsebojno enakovrednih in povezanih razvojnih usmeritvah. Za vsako razvojno usmeritev so natančneje opredeljeni strateški projekti, ki so v nadaljevanju bolj podrobno opisani z vidika opredelitve potrebnih sredstev za njihovo uresničitev, nosilcev, rokov izvedbe, ter kazalnikov.

3.1. ZDRAVA IN AKTIVNA OBČINA

Zdravstveno stanje je odraz demografskih trendov, kakovosti življenja in dostopnosti zdravstvenih uslug. Zaradi neugodne demografske starostne strukture prebivalstva bo vse večji izziv zagotoviti boljše zdravje ljudi, saj so s staranjem prebivalstva bolezni vse pogostejše. Glavni cilj občine je izboljšati zdravje ljudi skozi krepitev pomena zdravega in aktivnega življenjskega sloga, preventivne programe ter skozi dostopnost do zdravstvenih storitev.

Tabela 17 Strateški cilji in projekti Zdrava in aktivna občina

Strateški cilj	Kazalnik (KPI)	Strateški projekt
1. Izboljšati zdravje ljudi (zdravstveno stanje in preventiva)	1. Stopnja umrljivosti zaradi bolezni srca in ožilja (0-74 let sss/100.000)	SP1 Center za krepitev zdravja in Razvojna ambulanta
	2. Prekomerna prehranjenost otrok in mladostnikov (6-14 let v %)	SP2 Nova zgradba za specialistične programe (Regijska bolnišnica)
	3. Presejalni test (Svit, Dora, Zora, HPV)	
	4. Število novih/obnovljenih športnih objektov	SP3 Revitalizacija občinske športne infrastrukture

SWOT analiza je pokazala, da ima občina Jesenice podpovprečne kazalce na področju zdravstvenega stanja občanov ter preventive. Obenem ima občina dobro zdravstveno mrežo, bolnišnico ter Fakulteto za zdravstveno nego. V občini obstaja visoka koncentracija institucij s področja zdravstvene dejavnosti, zato je občina postala regijsko zdravstveno središče. Potrebna je nadgradna skozi razširitev specialističnih služb in skozi zagotavljanje prostorskih možnosti za razširitev bolnišnične dejavnosti ter zdravstvenega doma.



H kakovostnemu življenju in zdravju pripomore tudi zdrav in aktivni življenjski slog. Občina bo razvijala sodobno športno in rekreacijsko infrastrukturo za aktivno preživljanje prostega časa, ter športne objekte za različne športne programe, tekmovanja in prireditve.

3. 2. PRIVLAČNA OBČINA

SWOT analiza je pokazala, da je občina središče jeklarske industrije v RS, ter da je močno odvisna od predelovalne industrije. V občini obstaja nizka brezposelnosti in pozitiven selitveni prirast ter visoka raven podjetniške dinamike. Občina želi oblikovati bolj privlačno poslovno okolje pri čemer želi izkoristiti lego ob pomembnih povezavah.

Kljub relativno dobri mreži in tradiciji šol ter dobro razvitim programom se Občina zaveda problema pomanjkanja ustrezne delovne sile v prihodnosti, zato želi vzpostaviti nove šolske programe in programe na področju zdravstva, tehnike in energetike (Šolski center, Karierni center). SWOT analiza je pokazala, da zaradi prostorske omejenosti obstaja visoka gostota naseljenosti urbanega dela občine, ter da primanjkuje najemnih stanovanj. Eden glavnih ciljev občine je zagotoviti večjo dostopnost stanovanj.

Razvoj turizma je v razvojnih dokumentih občine izpostavljen kot eden izmed razvojnih ciljev. Turizem ne predstavlja pomembnejšega segmenta gospodarstva, toda omogoča razvoj dopolnilne dejavnosti na podeželju, ki ima omejene možnosti za primarno pridelavo. Občina meji na TNP in obiskane destinacije (KG, Bled, Bohinj) s katerimi je odlično povezana. Glavne usmeritve so doživetja v naravi (pohodništvo, kolesarjenje), kulturno-zgodovinska (tehniška dediščina) in prireditvena doživetja (šport, kultura). Problem je kratek čas bivanja turistov.

Tabela 18 Strateški cilji in projekti Privlačna občina

Strateški cilj	Kazalnik (KPI)	Strateški projekt
2.Zagotoviti privlačno poslovno okolje	5.Površina novih komunalno urejenih zemljišč za poslovno dejavnost v PC (ha)	SP4 Celostna ureditev PCJ
3.Zagotavljati ustrezno število in strukturo delovne sile	6. Število deficitarnih poklicev v lokalnem okolju	SP5 Šolski in karierni center
4.Večja dostopnost stanovanj (za mlade)	7. Nova komunalno urejena zemljišča za stanovanjsko gradnjo (m ²)	SP6 Stanovanja Straža in Pod krajem
5. Povečati turistični obisk	8. Število nočitev	SP7 Regijski TIC za območje BOJA SP9 Muzejski kompleks Stara Sava
	9. Število kmetij z novo dopolnilno dejavnostjo	SP8 Spodbude za dopolnitvene dejavnosti na kmetijah



3.3. POVEZANA OBČINA

Občina leži ob meji na panevropskem koridorju in na stičišču različnih kulturnih prostorov. Občino prečkata avtocesta A2 (Lj-Karavanke) ter železniška proga (Lj- Jesenice), pri čemer karavanški predor in AC predstavljata najkrajšo cestno povezavo gornjesavskega in osrednje Slovenije z Zahodno Evropo.

SWOT analiza je pokazala, da občina leži na stičišču različnih kulturnih prostorov, ter da ima močno razvito društveno dejavnost. V občini delujejo številna športna, kulturna, umetniška in druga društva za katere delovanje je potrebno zagotoviti ustrezno kakovostne pogoje.

Tabela 19 Strateški cilji in projekti Povezana občina

Strateški cilj	Kazalnik (KPI)	Strateški projekt
6. Izkoristiti potencial ob železnici	10. Nova železniška postaja	SP10 Revitalizacija in obnova železniške postaje
7. Krepiti knjižnično dejavnost	11. Novi knjižni prostori (m ²)	SP11 Nova knjižnica
8. Ohraniti kulturno dediščino starega jedra	12. Obnova Bucelleni-Ruardove graščine	SP9 Muzejski kompleks Stara Sava
	13. Obnova Cerkev Marijinega vnebovzetja	

3.4. TRAJNOSTNA OBČINA

Trajnostni model razvoja občine je edini možni način življenja in poslovanja, ki podpira razvoj in je hkrati tudi socialno pravičen ob upoštevanju okoljskih omejitev. SWOT analiza kaže, da ima občina veliko omejenost prostora, zato želi aktivirati razvrednotena, zapuščena ali nezadostno izkoriščena območja, ki negativno vplivajo na okolico, ter poskrbeti za manjše pritiske na okolje s strani industrije in prometa (onesnaženost, hrup). SWOT analiza kaže, da ima občina pomanjkljivo in dotrajano infrastrukturo. Občina želi povečati različne oblike trajnostne mobilnosti z namenom zmanjšanja prometnih obremenitev ter presejanja razdeljenosti občine na dva dela.

SWOT analiza kaže, da ima občina številne naravne vire, toda slednji potenciali niso polno izkoriščeni. Zaradi slednjega in omejenosti fosilnih goriv je potrebno krepiti energetske samooskrbo na občinski ravni. Občina bo spodbujala višjo energetske samooskrbo skozi proizvodnjo iz lokalnih OVE zunaj območij daljinske mreže ogrevanja in večjo energetske učinkovitost.



Tabela 20 Strateški cilji in projekti Trajnostna občina

Strateški cilj	Kazalnik (KPI)	Strateški projekt
9. Boljši izkoristek prostora	14. Število aktiviranih prostih površin in poslovnih prostorov v središču	SP4 Celostna ureditev PCJ SP6 Stanovanja Straža in Pod krajem SP12 Garažna hiša
10. Zmanjšati vpliv onesnaženosti na prebivalce	15. Zmanjšanje števila prebivalcev na območjih onesnaženosti in hrupa	SP13 Obvoznica
	16. Dolžina novo/obnovljene kolesarske infrastrukture (km)	SP14 Izgradnja in nadgradnja kolesarske infrastrukture
11. Zagotavljati učinkovito in kakovostno komunalno oskrbo (voda, odpadki)	17. Dolžina novega/obnovljenega vodovodnega omrežja (m)	SP15 Nadgradnja vodovodnega sistema Završnica
	18. Izgradnja vodohrama s kapaciteto 300m ³	
	19. Zmanjšanje vodnih izgub	
	20. Izvedba III. odlagalnega polja	SP16 Odlagališče Mala Mežakla
12. Povečati energetska učinkovitost	21. Število energetska saniranih javnih stavb	SP17 Celovita energetska prenova javnih stavb

3.5. ODPORNA OBČINA

Poplave in plazovi, ki nastanejo zaradi obsežnih padavin v jesenskem času in taljenja snega v spomladanskem, vse pogosteje in vse bolj ogrožajo naselja in občinsko infrastrukturo. SWOT analiza kaže, da je za občino značilno počasno prilagajanje na podnebne spremembe, ter da ima občina dobro organizirana gasilska društva in civilno zaščito.

Tabela 21 Strateški cilji in projekti Odporna občina

Strateški cilj	Kazalnik (KPI)	Strateški projekt
13. Povečati odpornost občine na podnebne spremembe (poplave, plazovi)	22. Št. izvedenih ukrepov za preprečevanje in obvladovanje naravnih nesreč	SP18 Proti-poplavni/proti plazovni ukrepi in Center za zaščito in reševanje
	23. Spremenjen OPN (površine namenjene gradnji)	

Glavni cilj občine je povečati njeno odpornost na ekstremne vremenske pojave (poplave, plazovi, erozija) skozi krepitev njenih zmogljivosti za celovito obvladovanje naravnih nesreč, izvedbo ustreznih ukrepov (protiplazovni ukrepi, protipoplavna zaščita) in skozi spremembo prostorske zakonodaje.



3.6. PODPORNE STRATEGIJE

Kadrovski in finančni viri, ter organizacijska struktura morajo biti usklajeni z novo strategijo razvoja občine in izbranimi strateškimi projekti. Vse skupaj mora nadgraditi ustrezen program obveščanja o novi strategiji. Izbor strateških projektov brez ustrezne kadrovske podpore in zadostnih finančnih virov vodi v nerealno planiranje in neučinkovito izvedbo.

3.6.1. Finančni viri

Za izvedbo izbranih strateških projektov je potrebno zagotoviti zadostne finančne in ustrezne kadrovske vire. Finančni viri za izvedbo strateških projektov bodo zagotovljeni iz občinskega proračuna, državnih virov, instrumentov Evropske unije, javno-zasebnega partnerstva ter iz zasebnih virov. Ocenjena finančna sredstva za izvedbo izbranih strateških projektov so navedena v spodnji tabeli. Pri naložbenih planih občina upošteva tehnične in prostorske kriterije ter finančne omejitve in letne plane. Letni plani praviloma niso del strategije. Kljub temu morajo biti letni plani usmerjeni na doseganje ciljev v strategiji. Operativno se strategija izvaja preko strateških projektov in ukrepov, finančno pa prek umestitve projektov in ukrepov v vsakoletne načrte in ostale dokumente proračunskega načrtovanja. Strateški plani in letni plani so preveč pomembni, zato jih ne bi smeli obravnavati ločeno.

Tabela 22 Ocenjena vrednost projektov

Strateški projekt	Ocenjena vrednost	Sredstva občine	Ostalo (RS, JZP, druge občine...)
SP1 Center za krepitev zdravja in razvojna ambulanta		/	√
SP2 Nova zgradba za specialistične programe (regijska bolnišnica)	150.000	√	√
SP3 Revitalizacija občinske športne infrastrukture	16,1 mio	√	/
SP4 Celostna ureditev poslovne cone Jesenice	2,5 mio	√	/
SP5 Šolski in karierni center	d	/	√
SP6 Stanovanja Straža in Pod krajem	5,3 mio	√	/
SP7 Regijski TIC za območje BOJA	300.000 letno	√	/
SP8 Spodbude za dopolnilne dejavnosti na kmetijah	25.000 letno	√	/
SP9 Muzejski kompleks Stara Sava	3,37 mio	√	√
SP10 Revitalizacija in obnova železniške postaje	177 mio	/	√
SP11 Knjižnica	6,5 mio	√	√
SP12 Garažna hiša	11 mio	√	√
SP13 Obvoznica	2,5-3 mio	√	/
SP14 Izgradnja/nadgradnja kolesarske infrastrukture	3 mio	√	/
SP15 Nadgradnja vodooskrbnega sistema Završnica	9,08 mio	√	√
SP16 Odlagališče mala Mežakla	4,77 mio	√	√
SP17 Celovita energetska prenova javnih stavb	6-12 mio	√	/
SSP18 Proti-poplavni in proti-plazovni ukrepi in Center za zaščito in reševanje	1,5 mio	√	√



3.6.2. Organizacijska struktura (projektna pisarna) in kadrovski viri

Za uspešno in učinkovito izvedbo strateških projektov in posledično doseganje strateških ciljev potrebujemo projektni pristop. Slednje zahteva bolj fleksibilno organizacijsko strukturo in projektno vodenje. Obstoječa organizacijska struktura občine je oblikovana glede na naloge občinske uprave (funkcionalna organizacijska struktura).

Za funkcijski model organizacijske strukture je značilna centralizirana in vertikalna struktura organiziranosti občinskih organov. Občinski odlok o organizaciji in delovnih področjih določa delovna področja ter druga vprašanja v zvezi z delovanjem občinske uprave. V ospredju sta avtoriteta moči (sprejemanje odločitev) in avtoriteta strokovnosti (upravljanje na podlagi stroke) povezani v enotno strukturo ukazovanja in odločanja. Model se izraža skozi formalizacijo pravic občinskih funkcionarjev, da z nadziranjem (v izvajanje nalog skladno z zakonom in ustavo) neposredno vplivajo na kakovost posameznih občinskih uradnikov.

Z namenom uspešnega izvajanja strateških projektov je smiselno nadgraditi obstoječo organizacijsko strukturo s t.i. projektno pisarno. Ključna naloga projektne pisarne je priprava in poročanje o ključnih strateških projektih, pridobivanje sredstev iz evropskih skladov in nacionalnih programov ter koordinacija z partnerji na lokalni in mednarodni ravni. V okviru podpornih strategij se bo zato izvedel strateški projekt:

- SP19 Projektna pisarna.

Za uspešno izvedbo strateških projektov potrebujemo tudi ustrezne kadre. V posamezne projektne skupine so vključeni predstavniki posameznih oddelkov občinske uprave. Za projektni način dela je značilno skupinsko delo in horizontalne relacije, ki ustvarja pogoje za bolj sproščeno, ustvarjalno in ciljno usmerjeno delovanje. Projektni pristop "ne nadomešča" obstoječe organizacijske strukture, ampak jo smiselno dopolnjuje z vidika doseganja strateških projektov in strateških usmeritev občine. S projektno pisarno bi dobili t.i. matrično organizacijsko strukturo (funkcijska organizacijska struktura + projektna pisarna).

3.6.3. Program obveščanja

Vodstvo občine razume, da strateški cilji niso vedno optimalno določeni, saj se v svetu nenehno dogajajo spremembe. Samo v popolnem svetu informacij vsi razumejo strategijo. Zaradi tega je potrebno strateške cilje prenesti na čim večji krog ljudi skozi ustrezno komunikacijsko strategijo. Samo skozi slednjo lahko pričakujemo, da bodo občani, podjetja, društva in vsi drugi subjekti delovali v skladu z zapisano strategijo. Oblika, pristop in način obveščanja mora biti prilagojen posamezni ciljni skupini. V okviru programa obveščanja se bo izvedel strateški projekt:

- SP20 Program obveščanja in posredovanja strategije.



4. SKLADNOST OBČINSKE STRATEGIJE Z DRUGIMI STRATEŠKIMI IN PROGRAMSKO RAZVOJNIMI DOKUMENTI

Strategija razvoja Občine Jesenice (2025–2035) je dokument dolgoročnega razvojnega načrtovanja občine, ki določa strateške cilje in glavne razvojne usmeritve občine na gospodarskem, družbenem, okoljskem in prostorskem področju. Kljub temu je potrebno pri pripravi strategije razvoja občine izhajati iz obstoječega širšega institucionalnega okvirja (Slovenija, EU) in iz pristojnosti občine ob upoštevanju razpoložljivih virov (kadri, finance).

Za učinkovito uresničevanje strategije razvoja je ključnega pomena krepitev usklajenosti med nosilci razvoja in politikami na EU, nacionalni in lokalni ravni. Strateški cilji in glavne razvojne usmeritve občine morajo biti zato usklajene z EU in državnimi strategijami ter v čim večji meri tudi z obstoječimi področnimi strategijami na ravni občine.

Strategija podobno kot nacionalne in evropske razvojne strategije postavlja vsebinski okvir, določa prioritete in cilje ter ukrepe/strateške projekte za njihovo uresničitev. Strategija občine Jesenice upošteva obstoječe področne strategije na občinski ravni. Spodnji pregled bo pokazal, da je strategija usklajena tudi z izhodišči Evropske kohezijske politike in usmeritvami Evropske komisije, nacionalnimi strategijami (npr. SRS, NOO) in regionalnimi razvojnimi programi (RRP, SLR LAS ZG-BOJA, 2023).

4.1. USKLAJENOST OBČINSKE STRATEGIJE Z GLAVNIMI RAZVOJNIMI PROGRAMI IN STRATEGIJAMI NA RAVNI EU

4.1.1. Usklajenost občinske strategije z Evropsko kohezijsko politiko

Evropska kohezijska politika predstavlja glavno izhodišče evropske regionalne politike. V obdobju 2021-2027 kohezijska politika temelji na petih prednostnih področjih oz. usmeritvah:

- Pametnejša Evropa. Spodbujanje inovacij, digitalizacija, gospodarska preobrazba, podpora malim in srednje velikim podjetjem.
- Okolju prijazna in brezogljična Evropa. Izvajanje Pariškega sporazuma, vlaganje v energetske prehode in OVE, boj proti podnebnim spremembam.
- Povezana Evropa. Spodbujanje strateških prometnih in digitalnih omrežij.
- Socialna Evropa, Uveljavljanje evropskega stebra socialnih pravic, zagotavljanje podpore ustvarjanju kakovostnih zaposlitev, izobraževanju, spretnosti, socialni vključenosti in enakemu dostopu do zdravstvenega varstva.
- Bližje državljanom. Podpora lokalnim strategijam in trajnostnemu razvoju mest v EU.



Tabela 23 Prednostna področja kohezijske politike in strateške usmeritve občine Jesenice

Evropska kohezijska politika	Strateške usmeritve občine Jesenice
Pametnejša Evropa.	Privlačna občina.
Okolju prijazna in brezogljivična Evropa.	Odporna občina. Trajnostna občina.
Povezana Evropa.	Povezana občina.
Socialna Evropa.	Zdrava in aktivna občina.
Bliže državljanom.	Trajnostna občina.

4.1.2. Usklajenost občinske strategije z usmeritvami Evropske komisije (2024-2029) in strateško agendo EU (2024-2029)

Strateške usmeritve nove Evropske komisije (2024-2029) so pomembno izhodišče regionalne politike v EU. Usmeritve temeljijo na strateški agendi Sveta EU in razpravah s političnimi skupinami Evropskega parlamenta. Strateške usmeritve nove EK se osredotočajo na sedem prednostnih usmeritev oziroma področij:

- Usmeritev št. 1: Novi načrt za trajnostno blaginjo in konkurenčnost Evrope (Olajšanje poslovanja, podpiranje konkurenčnih industrij, ustvarjanje kakovostnih delovnih mest, razvoj krožnega gospodarstva, raziskave in inovacije, naložbe za odpravljanje vrzeli v spretnostih in delovni sili, digitalna tehnologija).
- Usmeritev št. 2: Nova doba evropske obrambe in varnosti (Oblikovanje obrambne unije, odzivanje na krize, krepitev meja, pravično in odločno upravljanje migracij).
- Usmeritev št. 3: Podpora ljudem, krepitev družbe in socialnega modela (Ohranjanje in izboljšanje kakovosti življenja, spodbujanje socialne pravičnosti, krepitev solidarnosti, podpiranje mladih, zagotavljanje enakih možnosti za vse).
- Usmeritev št. 4: Ohranjanje kakovosti življenja: prehranska varnost, voda in narava (Konkurenčen in odporni kmetijsko-prehranski sistem, zaščita biotske raznovrstnosti, podpora kmetom, zdrava hrana, prilagajanje na podnebne spremembe).
- Usmeritev št. 5: Zaščita naše demokracije in ohranjanje naših vrednot (Zaščita in obramba demokracije, povečanje družbene odpornosti, krepitev pravne države, zavzemanje za državljansko udejstvovanje in udeležbo).
- Usmeritev št. 6 in 7: Globalna Evropa in Priprava naše Unije na prihodnost (Prizadevanja za širitev EU, osredotočanje na sosedstvo, spodbujanje miru, partnerstev in gospodarske stabilnosti, Oblikovanje enostavnejšega in učinkovitejšega proračuna EU, izvajanje reform, krepitev partnerstva med Evropsko komisijo in parlamentom).

Nova strateška agenda EU za obdobje 2024–2029 je potrebna, saj se EU v vse bolj negotovem in kompleksnem svetu sooča z gospodarskimi in geopolitičnimi izzivi. Agenda določa strateški načrt EU za naslednja leta s splošnimi političnimi usmeritvami in prednostnimi nalogami. Agenda je zasnovana na treh stebrih:



- Svobodna in demokratična Evropa: Uveljavljanje evropskih vrednot v EU, uveljavljanje vrednot EU na globalni ravni.
- Močna in varna Evropa: Zagotavljanje skladnega in vplivnega zunanjega delovanja, krepitev varnosti in obrambe EU, zaščita državljanov EU, priprave na večjo in močnejšo Unijo, celovit pristop k upravljanju migracij in meja.
- Uspešna in konkurenčna Evropa: Krepitev konkurenčnosti EU, uresničevanje uspešnega zelenega in digitalnega prehoda, spodbujanje inovacij in podjetjem prijaznega okolja, skupni napredek.

V tabeli vidimo kako se usmeritve Evropske Komisije in Nova strateška agenda EU prekrivajo s strateškimi usmeritvami občine Jesenice.

Tabela 24 Usmeritve EK in Nova strateška agenda EU ter strateške usmeritve občine Jesenice

Usmeritve EK	Strateške usmeritve občine Jesenice
Novi načrt za trajnostno blaginjo in konkurenčnost Evrope	Privlačna občina. Trajnostna občina.
Nova doba evropske obrambe in varnosti	Odporna občina.
Podpora ljudem ter krepitev naših družb in socialnega modela.	Zdrava in aktivna občina. Povezana občina.
Ohranjanje kakovosti življenja: prehranska varnost, voda in narava.	Odporna občina. Trajnostna občina.
Zaščita naše demokracije in ohranjanje naših vrednot.	Povezana občina.
Globalna Evropa in Priprava Unije na prihodnost.	/
Nova strateška agenda EU	Strateške usmeritve občine Jesenice
Svobodna in demokratična Evropa	Privlačna občina.
Močna in varna Evropa	Odporna občina. Zdrava in aktivna občina. Povezana občina.
Uspešna in konkurenčna Evropa	Privlačna občina. Trajnostna občina.

Poleg usmeritve Evropske komisije in Strateške agende EU obstaja tudi Evropski zeleni dogovor. Evropski zeleni dogovor se navezuje na preobrazbo gospodarstva EU za trajnostno prihodnost (Področja: 1. Oskrba s čisto in varno energijo po dostopnih cenah. 2. Zavezanost industrije k čistemu in krožnemu gospodarstvu. 3. Gradnja in prenova z učinkovito uporabo energije in virov. 4. Prizadevanja za ničelno onesnaževanje, za okolje brez strupov. 5. Ohranjanje in obnavljanje ekosistemov in biotske raznovrstnosti, 6. Od »vil do vilic«: pravičen, zdrav in okolju prijazen prehranski sistem. 7. Pospeševanje prehoda na trajnostno in pametno mobilnost). Evropski zeleni dogovor se navezuje predvsem na trajnostni razvoj, zato ga v največji meri povezujemo z usmeritvijo "Trajnostna občina". Slednja vključuje prizadevanja za čistejšo okolje, učinkovito uporabo energije in OVE in trajnostno mobilnost.



4.2. USKLAJENOST OBČINSKE STRATEGIJE Z GLAVNIMI RAZVOJNIMI PROGRAMI IN STRATEGIJAMI NA RAVNI DRŽAVE

4.2.1. Usklajenost s Strategijo Razvoja Slovenije (2030)

Strategija razvoja Slovenije (SRS) do leta 2030 je krovni okvir strateškega razvoja Slovenije. Sprejeta je bila leta 2017 in predstavlja okvir za Državni program razvojnih politik in fiskalno strategijo, ki opredeljujeta prioritete vlade za naslednja štiri leta ter tudi za podrejene občinske strateške dokumente. Osrednji cilj SRS je zagotoviti kakovostno življenje za vse. S petimi strateškimi usmeritvami in dvanajstimi medsebojno povezanimi razvojnimi cilji, predvsem z vključevanjem ciljev trajnostnega razvoja, postavlja SRS nove dolgoročne razvojne temelje Slovenije. Strategija vsebuje sledečih pet strateških usmeritev:

- Vključujoča, zdrava, varna in odgovorna družba.
- Učenje za in skozi vse življenje.
- Visoko produktivno gospodarstvo, ki ustvarja dodano vrednost za vse.
- Ohranjeno zdravo naravno okolje.
- Visoka stopnja sodelovanja, usposobljenosti in učinkovitosti upravljanja.

Strategija Občine Jesenice je z vidika svojih 5 razvojnih prioritet (zdrava in aktivna, privlačna, povezana, odporna, trajnostna) vsebinsko dobro usklajena s zgornjimi petimi strateškimi usmeritvami države.

Tabela 25 Strategija razvoja Slovenije in strateške usmeritve občine Jesenice

Strategija razvoja Slovenije	Strateške usmeritve občine Jesenice
Vključujoča, zdrava, varna in odgovorna družba.	Zdrava in aktivna občina.
Učenje za in skozi vse življenje.	Privlačna občina.
Visoko produktivno gospodarstvo, ki ustvarja dodano vrednost za vse.	Privlačna občina.
Ohranjeno zdravo naravno okolje.	Trajnostna občina.
Visoka stopnja sodelovanja, usposobljenosti in učinkovitosti upravljanja.	Povezana občina. Odporna občina.

4.2.2. Usklajenost z Načrtom za Okrevanje in Odpornost

Načrt za okrevanje in odpornost (NOO) je nacionalni program reform in naložb s katerimi želi država ublažiti posledice pandemije covid-19 ter prispevati k pospešitvi zelenega in



digitalnega prehoda s poudarki na podpori gospodarstvu, raziskavam in razvoju, izobraževanju, zdravstvu in socialni varnosti ter stanovanjski politiki. Slovenski NOO temelji na petih strateških usmeritvah oz. stebrih:

- Strateška usmeritev št. 1: Zeleni prehod (OVE in učinkovita raba energije, trajnostna prenova stavb, čisto in varno okolje, trajnostna mobilnost, krožno gospodarstvo, učinkovita raba virov).
- Strateška usmeritev št. 2: Digitalna preobrazba. (Digitalna preobrazba gospodarstva, Digitalna preobrazba javnega sektorja in javne uprave).
- Strateška usmeritev št. 3: Pametna, trajnostna in vključujoča rast (Raziskave, razvoj in inovacije, dvig produktivnosti, prijazno poslovno okolje, ukrepi za zmanjševanje posledic negativnih trendov na trgu dela, trajnostni razvoj turizma vključno s kulturno dediščino, krepitev digitalnih kompetenc, učinkovite javne institucije).
- Strateška usmeritev št. 4: Zdravstvo in socialna varnost (Zdravstvo, dolgotrajna oskrba, stanovanjska politika).
- Strateška usmeritev št. 5: REPowerEU (Spodbujanje OVE, nadgradnja prestrukturiranja daljinskih sistemov z uporabo OVE, krepitev distribucijskega srednje napetostnega omrežja, energetska učinkovitost in razogljičenje gospodarstva, nadgradnja spodbujanja vzpostavitve infrastrukture za alternativna goriva v prometu).

Tabela 26 NOO in strateške usmeritve občine Jesenice

NOO	Strateške usmeritve občine Jesenice
Zeleni prehod.	Trajnostna občina.
Digitalna preobrazba.	Povezana občina.
Pametna, trajnostna in vključujoča rast.	Privlačna občina.
Zdravstvo in socialna varnost.	Zdrava in aktivna občina.
REPowerEU.	Trajnostna občina.

Strategija Občine Jesenice je z vidika svojih petih razvojnih prioritet (trajnostna, pametna, odporna, povezana, zdrava in aktivna) vsebinsko usklajena s zgornjimi strateškimi usmeritvami NOO na področju ukrepanja in reform v NOO.

4.2.3. Usklajenost z ostalimi strategijami in dokumenti

Strategija razvoja občine Jesenice upošteva tudi izhodišča nekaterih pomembnejših področnih nacionalnih strategij.

- Resolucija o nacionalnem programu za kulturo 2024 – 2031 izpostavlja pomen celostnega ohranjanja kulturne dediščine kot temelja nacionalne identitete in vlogo kulturne dediščine pri razvoju turizma. V občini Jesenice razvoj turizma temelji na



bogati kulturni dediščini in bližini najbolj obiskanih turističnih destinacij (KG, Bled, Bohinj) s katerimi je občina odlično prometno povezana ob mnogo boljši cenovni dostopnosti.

- Resolucija o nacionalnem programu športa v RS za obdobje 2026–2035 izpostavlja potencialne športnega udejstvovanja in potrebo po večnamenskosti športne infrastrukture. V strategiji razvoja občine je eden strateških ciljev izboljšati zdravje ljudi skozi bolj zdrav življenjski slog in šport. Občina Jesenice se zaveda, da je pomembno imeti razvito športno in rekreacijsko infrastrukturo, ter primerne športne objekte za različne športne programe in organizacijo različnih (športnih) tekmovanj in prireditev.
- Strategija razvoja prometa v RS do leta 2030 poudarja pomen trajnostne mobilnosti prebivalstva ter pomen prometne infrastrukture kot konkurenčne prednosti države. Občina Jesenice želi izkoristiti lego na panevropskem koridorju, karavanški predor in AC kot najkrajšo povezavo gornjesavskega in osrednje Slovenije z Zahodno Evropo. Občina Jesenice želi povečati delež trajnostnih oblik mobilnosti z namenom zmanjšanja prometnih obremenitev ter presejanja prostorske razdeljenosti občine na dva dela.
- Strategija sodelovanja v čezmejnih in regionalnih programih in strategijah temelji na celovitem reševanju skupnih izzivov na zemljepisno zaokroženih območjih in boljšem usklajevanju ukrepov ter projektov za spopadanje z vprašanji, ki jih vsaka občina sama ne more ustrezno rešiti. Ena glavnih usmeritev občine Jesenice (Povezana) temelji na povezovanju med občinami z namenom doseganja večje avtonomnosti, preprečitve podvajanja in stihijskega razvoja ter lažjega uveljavljanja interesov.
- Nacionalni energetske in podnebni načrt (NEPN). Ključni cilji je do 2030 zmanjšati skupne emisije toplogrednih plinov, izboljšati energetske učinkovitost, zvišati delež OVE, zmanjšati rabo končne energije v stavbah in izstop iz premoga. Občina Jesenice sledi omenjenim smernicah skozi spodbujanje večje energetske samooskrbe skozi višjo energetske samooskrbo iz lokalnih OVE in večjo energetske učinkovitost (npr. sončne elektrarne na občinskih stavbah, energetska sanacija stavb).
- Resolucija o Nacionalnem programu varstva okolja za obdobje 2020–2030 je krovni strateški dokument varstva okolja, ohranjanja narave in urejanja voda v RS. Razvoj Občine Jesenice temelji na trajnostnem modelu, ki mora omogočati kakovostno življenje zdajšnjim in prihodnjim generacijam. Občina želi povečati odpornost na ekstremne vremenske pojave in aktivirati razvrednotena območja ter poskrbeti za manjše pritiske na okolje s strani industrije in prometa.
- Resolucija o razvoja slovenskega kmetijstva in živilstva »Naša hrana, podeželje in naravni viri« (od 2021). Namen dokumenta je opredeliti temeljni strateški okvir delovanja kmetijstva, živilstva in podeželja. Občina Jesenice skozi svojo strateško usmeritev »Odporna občina« poudarja pomen varovanja naravnih virov in predvsem pomen pravočasnega odziva na podnebne spremembe (poplave, plazovi).



- Strategija razvoja slovenskega turizma 2022-2028 ima za doseganje zastavljenih ciljev določene strateške politike in ukrepe na posameznih področjih. Občina Jesenice želi v skladu s samo strategijo povečati turistični obisk skozi aktivnejše upravljanje destinacij in povezovanje z občinami, ki so najbolj najbolj obiskane turistične destinacije (KG, Bled, Bohinj) in s katerimi je občina odlično prometno povezana.

4.3. USKLAJENOST OBČINSKE STRATEGIJE Z REGIONALNIM RAZVOJNIMI PROGRAMI

4.3.1. Usklajenost z Regionalnim Razvojnim Programom Gorenjske (2021-2027)

Zakon o spodbujanju skladnega regionalnega razvoja določa, da je regionalni razvojni program Gorenjske (RRP) temeljni strateški in programski dokument za razvojno ter prostorsko načrtovanje na regionalni ravni ter ključni koraki na poti k dolgoročni viziji razvoja Gorenjske regije.

Razvoj gorenjske regije sledi načelom trajnostnega razvoja (RRP Gorenjske, 2022). Razvojne prioritete in strateški cilji so za obdobje 2021–2027 za Gorenjsko regijo določeni skladno s cilji in politikami slovenske države, usmeritvami Evropske unije ter usklajene tudi s temeljnimi strateškimi usmeritvami in endogenimi potenciali Gorenjske regije. Strateške razvojne prioritete Gorenjske regije so za obdobje 2021-2027 sledeče (RRP Gorenjske, 2022):

- Celosten razvoj in upravljanje (Enakomerno razvita in poseljena regija).
- Pametna Gorenjska (Inovativno in trajnostno).
- Gorenjska za ljudi (S priložnostmi za vse).
- Zelena, nizkoogljična Gorenjska (Energetsko varčna in čista regija).
- Povezana regija (Dostopna in prometno varna regija).
- Gorenjska na svetovnem zemljevidu (Odprta v svet).

Tabela 27 Razvojne prioritete Gorenjske regije in strateške usmeritve občine Jesenice

Razvojne usmeritve Gorenjske regije	Strateške usmeritve občine Jesenice
Enakomerno razvita in poseljena regija.	Privlačna občina.
Pametna– Inovativna in trajnostna regija.	Privlačna občina.
Gorenjska za ljudi.	Zdrava in aktivna občina. Povezana občina.
Zelena in nizkoogljična - Energetsko varčna in čista regija.	Trajnostna občina. Odporna občina.
Povezana regija - Dostopna in prometno varna.	Povezana občina. Trajnostna občina.
Odprta v svet.	Povezana občina.



Zgornja tabela prikazuje razvojne prioritete Gorenjske regije in strateške usmeritve občine Jesenice. Tabela kaže, da so strateške usmeritve občine Jesenice dobro usklajene z usmeritvami na ravni regije. Strateške usmeritve občine Jesenice so oblikovane v skladu z glavnimi smernicami regionalnega razvojnega programa Gorenjske regije.

4.3.2. Usklajenost s Strategijo Lokalnega Razvoja (2021-2027)

Znotraj Gorenjske regije obstaja območje Zgornje Gorenjske, ki predstavlja zaokroženo geografsko in funkcionalno celoto z določenimi naravnimi značilnostmi, skupno zgodovino, družbeno povezanostjo ter skupnim razvojem na področju turizma, mobilnosti in kmetijstva. Območje obsega občine Bled, Bohinj, Gorje, Jesenice, KG, Radovljica in Žirovnica. Pokriva 1.624,3 km² območja (5% celotne Slovenije) in na območju živi 165.000 prebivalcev (3% prebivalcev Slovenije) (SLR LAS ZG-BOJA, 2023).

Skoraj 70% območja pokrivajo gozdovi, 87% območja predstavljajo naravovarstveno pomembna območja in 60 % površine obsega območja Nature 2000. Najpomembnejša naravna vrednota na območju je Triglavski narodni park (SLR LAS ZG-BOJA, 2023). Vse občine so tudi del Biosfernega območja Julijske Alpe (BOJA) kot najbolj trajnostne in prvovrstne turistične destinacije v Sloveniji. Slednje daje močan pečat življenju, kmetovanju in razvoju turizma kot eni najpomembnejših gospodarskih dejavnosti. V strategiji lokalnega razvoja so določeni štiri glavni ukrepi oz. usmeritve:

- Podjetno podeželje Zgornje Gorenjske.
- Živa in pristna Zgornja Gorenjska.
- Pametna Zgornja Gorenjska.
- Odporna in neokrnjena Zgornja Gorenjska.

Tabela 28 Glavni ukrepi oz. usmeritve Zgornje Gorenjske in strateške usmeritve občine Jesenice

Prednostne usmeritve LAS ZG BOJA	Strateške usmeritve občine Jesenice
Podjetno podeželje Zgornja Gorenjska.	Privlačna občina.
Živa in pristna Zgornja Gorenjska.	Povezana občina.
Pametna Zgornja Gorenjska.	Povezana občina. Zdrava in aktivna občina.
Odporna in neokrnjena Zgornja Gorenjska.	Odporna občina. Trajnostna občina.

Tabela povzema štiri glavne razvojne prioritete Zgornje Gorenjske regije in strateške usmeritve občine Jesenice. Strateške usmeritve občine Jesenice so usklajene oziroma oblikovane v skladu z izhodišči in usmeritvami Zgornje Gorenjske, ki predstavlja zaokroženo geografsko in funkcionalno celoto z določenimi značilnostmi.



4.4. USKLAJENOST OBČINSKE STRATEGIJE S STRATEŠKIMI DOKUMENTI NA RAVNI OBČINE

Strategija razvoja Občine Jesenice (2025 – 2035) je krovni dokument razvojnega načrtovanja v občini. V veliki meri temelji na že sprejetih in veljavnih dokumentih za posamezna področja, pri čemer slednji ne omejujejo same krovne razvojne strategije. Občina Jesenice je sprejela sledeče dokumente in področne strategije:

- Občinski program varstva okolja 2022-2027 (2021)
- Koncept kolesarskega in peš omrežja v občini Jesenice (2020)
- Lokalni energetske koncept 2022-2032 (2022)
- Lokalni program za kulturo občine Jesenice 2025-2028 (2024)
- Strateška karta obremenitve okolja s hrupom v letu 2015 za občino Jesenice (2009)
- Prometni model in prometna študija za občino Jesenice (2011)
- Študija in predlog urejanja mirujočega prometa na Jesenicah (2023)
- Stanovanjski program občine Jesenice za obdobje 2022-2027 (2021)
- Strategija razvoja športa v občini jesenice 2025-2032 (2025)
- Strategija razvoja turizma v občini Jesenice 2020–2030 (2020)
- Strategija za mlade v občini Jesenice za obdobje 2024–2033 (2023)
- Občinski prostorski načrt Občine Jesenice (2013)



5. NOVI MODEL STRATEŠKEGA NAČRTOVANJA, MERJENJE USPEŠNOSTI IN POSODABLJANJE STRATEGIJE

5.1. ANALIZA DOSEDANJEGA STRATEŠKEGA NAČRTOVANJA

Leta 2010 je Občina Jesenice pripravila oceno uresničevanja Strategije razvoja iz leta 2005. Od skupno 191-ih ukrepov je bilo realiziranih 55% v celoti, 30% delno in 28% je ostalo nerealiziranih. Realizacija projektov je bila 40% predvsem zaradi dolgotrajnih postopkov pridobivanja kohezijskih sredstev (komunala), pomanjkanja finančnih virov in preambiciozno zastavljenih infrastrukturnih projektov s področja turizma. Posamezni nosilci programov/projektov niso bili jasno določeni oziroma opredeljeni (ORP 2011-2025, 2011).

Občinski razvojni program 2011–2025 je opredelil vizijo razvoja Občine Jesenice do leta 2025. Priprava razvojnega dokumenta je potekala od decembra 2009 do oktobra 2011. V pripravo so bili poleg občinskih strokovnjakov vključeni tudi zunanji strokovnjaki in zainteresirana javnost. Na 24-ih delavnicah je sodelovalo več kot 100 strokovnjakov. Oblikovane so bile štiri glavne delovne skupine (Znanje in izobraževanje, Kakovost življenja, Gospodarstvo, Infrastruktura). V razvojnem dokumentu so bili opredeljeni strateški cilji, prioritete ter konkretni programe/projekti potrebni za uresničitev strateških ciljev. Določeni so bili štirje strateški cilji (Povečanje dodane vrednosti v gospodarstvu, Izboljšanje izobrazbene strukture in povečanje zaposljivosti, Zagotovitev zdravih, visokokakovostnih življenjskih pogojev, Zagotovitev ustrezne infrastrukture) in štiri glavne razvojne prioritete (Napredno gospodarstvo, Znanje za razvoj, Kakovost življenja, Infrastruktura). Novelacija občinskega razvojnega programa je bila sprejeta leta 2016.

Pri pripravi ORP je imel glavno vlogo Strateški Svet, ki je bil sestavljen iz uglednih predstavnikov gospodarstva in družbe (ORP 2011-2025, 2011). Slednji je spremljal tudi izvajanja strategije, pri čemer je merjenje napredka potekalo na podlagi statističnih kazalcev trajnostnega razvoja (demografski Kazalniki, ekonomski Kazalniki, socialni Kazalniki, okoljski Kazalniki). Skupna vrednost projektov je znašala 279,3 mio evrov, od tega je bilo predvidenih 79,1 mio evrov lastnih sredstev. Določen je bil tudi način obveščanja/informiranja javnosti.

Občina je dobila formalno zelo korekten izdelek z nekaterimi pomanjkljivostmi, ki izhajajo predvsem iz tradicionalnega načina strateškega načrtovanja. V nadaljevanju opisujemo slednje z namenom, da bi lahko obstoječi pristop ustrezno nadgradili. Temeljne težave dosedanjega načina strateškega načrtovanja so sledeče:

- Dosedanje strateško načrtovanje je bilo preveč logično in analitično, da bi v današnjem času vse bolj negotovih in hitrejših sprememb lahko (p)ostalo tudi realistično. Oblikovanje strategije ne sme biti programiranje, kako bomo v občini storili tisto kar smo načrtovali. Nova razvojna strategija občine gradi na temeljni predpostavki, da so spremembe vse hitrejše, nepredvidljive in negotove.

- Za predhodno strategijo je bil značilen statičen pristop. Predvideno je bilo merjenje napredka ter korekcije strateškega načrta (novelacija), toda protokoli niso bili povsem jasno določeni. Imeli smo šibko povezanost med sistemov strateškega načrtovanja in menedžmentom



sprememb. Brez slednjega zato lahko pride do hitrega "zastaranja dokumenta«. Nova strategija gradi na novem protokolu strategiziranja, ki temelji na kulturi sprememb in na nenehnem nadgrajevanju strategije.

- Temeljna pomankljivost obstoječe strategije je, da ne razmeji dovolj dobro med vrednotami, strateškimi cilji, razvojnimi prioritetami, vizijo ter Kazalniki napredka. Brez razumevanje slednjega ne razumemo dovolj dobro razumeti kaj je bistvo strategije, kaj jo poganja in kdo je v njenem središču. V novi strategiji bodo vrednote, vizija, strateški cilji ter strateške razvojne usmeritve jasneje razmejeni.

5.2. NOVI STRATEŠKI MODEL

Strateški načrt občine je pomemben dokument, saj v njem povezujemo vizijo, poslanstvo, strateške cilje, glavne strateške razvojne usmeritve s strateškimi projekti/ukrepi in nadzorom na izvedbeni ravni ter v nadaljevanju z nadgradnjo in dopolnjevanjem nove strategije. Na teh temeljih občina razvija in nenehno dopolnjuje svojo strategijo 10-letnega razvoja. Nov model strateškega načrtovanja občine Jesenice (SNO, LONO, RKO, RKŽ) temelji na štirih medsebojno povezanih stebrih.

Slika 1 Nov model strateškega načrtovanja v občini Jesenice

Strateški načrt občine (SNO)

Veljavnost 10 let

Župan + ožja delovna skupina

Letni operativni načrt občine (LONO)

Veljavnost 2 leti

1X letno (sprejetje letnega poslovnega načrta², operativne politike....)

Župan + ožja delovna skupina + člani področnih skupin + občinski svet

Razvojna konferenca občine (RKO)

1x letno (pregled uresničevanja strategije, spremembe in dopolnitve)

Župan + ožja skupina + člani področnih skupin + občinski svet

Razvojni kolegij župana (RKŽ)

1x na 4 meseca oz. po potrebi (spremljanje strateških projektov)

Župana + člani ožje delovne skupine

² Letni plani praviloma niso del strategije.



Občina bo na osnovi Strateškega načrta Občine (SNO) za obdobje 10 let (2025-2035) oblikovala svoje 1-2 letne operativne načrte (LONO). Zaradi vse hitreje spreminjajočega se okolja ter posledično potrebi po nadgradnji obstoječe strategije bo vse skupaj nadgradila redna letna Razvojna konferenca občine (RKO). Slednja bo namenjena pregledu uresničevanja obstoječe strategije, identifikaciji glavnih težav in novih prihajajočih izzivov ter oblikovanju predlogov morebitnih sprememb, dopolnitev ter izboljšav obstoječe strategije. Razvojni kolegij župana je namenjen predvsem spremljanju izvajanja ključnih strateških razvojnih projektov občine. Vodenje procesa strateškega načrtovanja je v rokah župana in njegove ožje ekipe. Dosedanji statični način strateškega načrtovanja občine torej nadgrajujemo z Letnimi operativnimi načrti občine, Razvojno konferenco občine in Razvojnimi kolegijem župana.

5.3. IZVEDBA STRATEGIJE: MERJENJE USPEŠNOSTI IN POSODABLJANJE STRATEGIJE

5.3.1. Merjenje uspešnosti

V strateškem načrtu občine povezujemo vizijo, poslanstvo, strateške cilje, glavne strateške razvojne usmeritve s strateškimi projekti/ukrepi in nadzorom na izvedbeni ravni, ter v nadaljevanju z nadgradnjo in dopolnjevanjem nove strategije. Merjenje uspešnosti strategije poteka skozi doseganje vrednosti, ki jih prikazujejo Kazalniki za posamezne strateške cilje (KPI) ter skozi izvedbo strateških projektov. Skozi identifikacijo strateških ciljev, ter analizo razkoraka med trenutnim in želenim stanjem želi občina zapreti slednji razkorak skozi strateške projekte.



Tabela 29 Strateški cilji, usmeritve, Kazalniki in projekti

Strateški cilj	Kazalnik (KPI)	Izhodišče	Vrednost 2035	Strateški projekt
ZDRAVA OBČINA				
1. Izboljšati zdravje ljudi (zdravstveno stanje in preventiva)	1. Stopnja umrljivosti zaradi bolezni srca in ožilja (0-74 let sss/100.000)	70 (Slo=64,7)	Slo. povprečje	SP1 Center za krepitev zdravja in Razvojna ambulanta SP2 Nova zgradba za specialistične programe (Regijska bolnišnica) SP3 Revitalizacija občinske športne infrastrukture
	2. Prekomerna prehranjenost otrok in mladostnikov (6-14 let v %)	28,7 (Slo=23,4)	Slo. povprečje	
	3. Presejalni test (Svit, Dora, Zora, HPV)	< Slo. povprečje	Slo. povprečje	
	4. Število novih/obnovljenih športnih objektov	0	13	
PRIVLAČNA OBČINA				
2. Zagotoviti privlačno poslovno okolje	5. Površina novih komunalno urejenih zemljišč za poslovno dejavnost v PC (ha)	0	2	SP4 Celostna ureditev PCJ
3. Zagotavljati ustrezno število in strukturo delovne sile	6. Število deficitarnih poklicev v lokalnem okolju	4	0	SP5 Šolski in karierni center
4. Večja dostopnost stanovanj (za mlade)	7. Nova komunalno urejena zemljišča za stanovanjsko gradnjo (m ²)	0	20.000	SP6 Stanovanja Straža in Pod krajem
5. Povečati turistični obisk	8. Število nočitev	39.655	50.000	SP7 Regijski TIC za območje BOJA SP9 Muzejski kompleks Stara Sava
	9. Število kmetij z novo dopolnilno dejavnostjo	9	15	SP8 Spodbude za dopolnitvene dejavnosti na kmetijah
POVEZANA OBČINA				
6. Izkoristiti potencial ob železnici	10. Nova železniška postaja	0	1	SP10 Revitalizacija in obnova železniške postaje
7. Krepiti knjižnično dejavnost	11. Novi knjižni prostori (m ²)	635	2.600	SP11 Nova knjižnica
8. Ohraniti kulturno dediščino starega jedra	12. Obnova Bucelleni-Ruardove graščine	0	1	SP9 Muzejski kompleks Stara Sava
	13. Obnova Cerkve Marijinega vnebovzetja	0	1	



STRATEŠKI CILJ	KAZALNIK (KPI)	IZHODIŠČE	VREDNOST 2035	Strateški projekt
TRAJNOSTNA OBČINA				
9. Boljši izkoristek prostora	14. Število aktiviranih prostih površin in poslovnih prostorov v središču	0	35	SP4 Celostna ureditev PCJ SP6 Stanovanja Straža in Pod krajem SP12 Garažna hiša
10. Zmanjšati vpliv onesnaženosti na prebivalce	15. Zmanjšanje števila prebivalcev na območjih onesnaženosti in hrupa	12.000	6.000 (50%↓)	SP13 Obvoznica
	16. Dolžina novo/obnovljene kolesarske infrastrukture (km)	0	14	SP14 Izgradnja in nadgradnja kolesarske infrastrukture
11. Zagotavljati učinkovito in kakovostno komunalno oskrbo (voda, odpadki)	17. Dolžina novega/obnovljenega vodovodnega omrežja (m)	0	18966	SP15 Nadgradnja vodovodnega sistema Završnica
	18. Izgradnja vodohrama s kapaciteto 300m ³	0	1 (300 m ³)	
	19. Zmanjšanje vodnih izgub	63% povprečje	↓ izgub za 30%	
	20. Izvedba III. odlagalnega polja	0	1	SP16 Odlagališče Mala Mežakla
12. Povečati energetska učinkovitost	21. Število energetska saniranih javnih stavb	0	12	SP17 Celovita energetska prenova javnih stavb
ODPORNOSTNA OBČINA				
13. Povečati odpornost občine na podnebne spremembe (poplave, plazovi)	22. Št. izvedenih ukrepov za preprečevanje in obvladovanje naravnih nesreč	5	7	SP18 Proti-poplavni/proti plazovni ukrepi in Center za zaščito in reševanje
	23. Spremenjen OPN (površine namenjene gradnji)	0	1	



Iz dosedanje analize lahko zaključimo, da:

- strategija občine temelji na povezanih strateških usmeritvah in strateških ciljih,
- so strateške smernice širše usmeritve in se nanašajo na večje število strateških ciljev,
- so bili strateški cilji, usmeritve in projekti oblikovani v okviru vodstvene ekipe družbe, ter širšega kroga deležnikov,
- obstaja širok nabor strateških projektov s katerimi občina uresničuje svoje poslanstvo in strateške cilje,
- izbrani strateški projekti temeljijo na timskem delu in projektne vodenju,
- strateški projekti lahko posegajo na večje število strateških usmeritev in so povezani z večjim številom strateških ciljev.

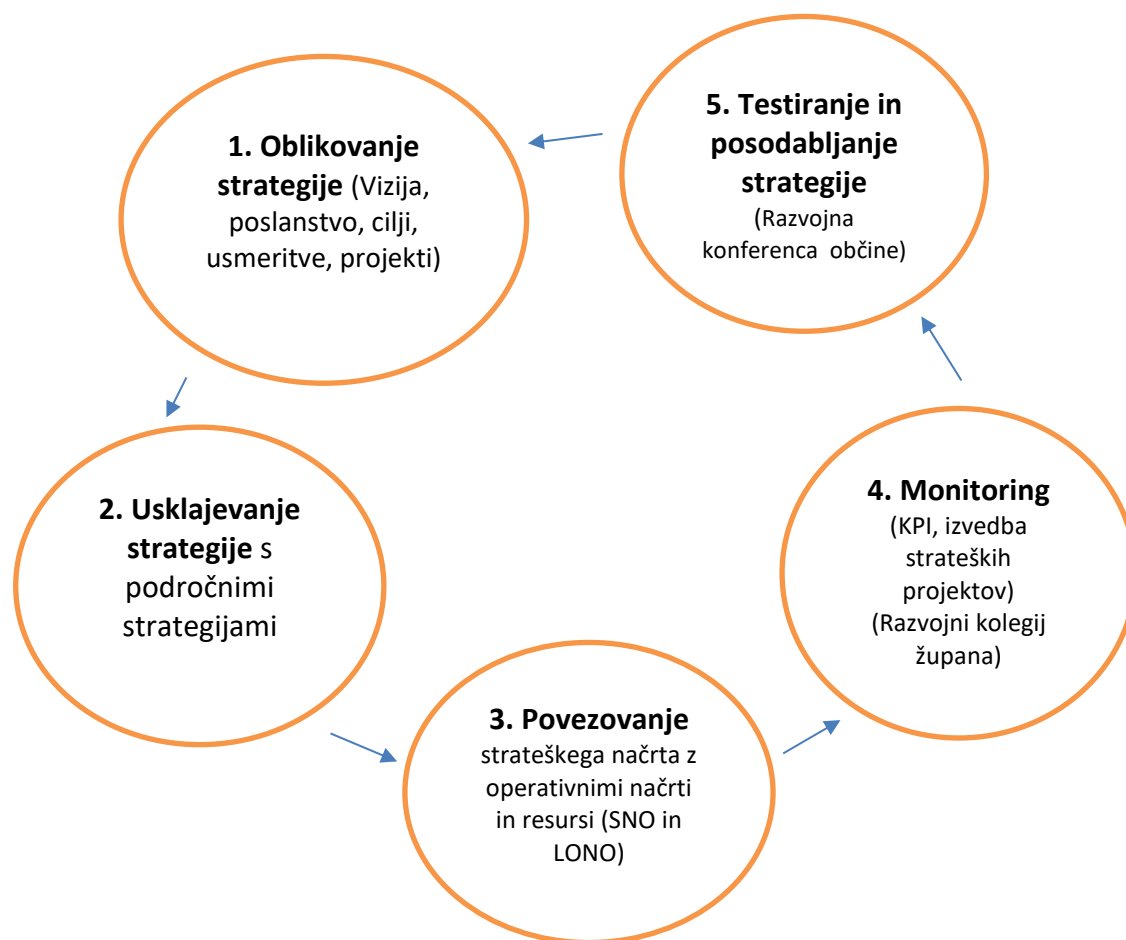
5.3.2. Posodabljanje strategije

Okolje okoli nas je vse bolj kompleksno in nepredvidljivo. Politične, socio-ekonomske in varnostne spremembe so nepredvidljive, zato strategije ni mogoče nikoli popolnoma natančno opredeliti in finančno ovrednotiti. Tudi najboljše strategije zato v določenih razmerah ne bodo več v celoti primerne. V hitro spreminjajočem se okolju ni mogoče napisati strategijo, ki bi bila vseskozi aktualna. Strategije se morajo spreminjati oziroma posodabljati skozi čas. Spremembe so zato del nujni vsake strategije in strateškega razmisleka. Za spremljanje izvajanja in posodabljanje strategije je zadolžen župan in njegova ožja ekipa. Pri izvedbi strategije je potrebno:

- Oblikovati svojo strategijo skozi oblikovanje vizije, lastnega poslanstva, strateških ciljev, usmeritev in strateških kazalcev.
- Uskladiti občinsko strategijo s področnimi strategijami občine oz. strategijami posameznih občinskih oddelkov.
- Povezati dolgoročno strategijo s kratkoročnimi operativnimi (letnimi) plani ter zagotoviti finančne/kadrovske resurse za izvedbo strateških projektov/ukrepov.
- Redno izvajati »monitoring« rezultatov skozi spremljanje vrednosti ključnih kazalcev in nadzor izvedbe strateških projektov (v okviru Razvojnega kolegija župana).
- Testirati in prilagajati obstoječo strategijo (v okviru Razvojnega konference občine).

Zgornjih pet korakov predstavlja celovit in integriran sistem, ki povezuje strateško planiranje z operativnim planiranjem, izvedbo, nadzorom in procesom testiranja, prilagajanja in strateškega učenja. Za uspešno izvedbo strategije je ključno, da se zgornji koraki oziroma faze izvajajo koordinirano. Kot takšni predstavljajo celoto, saj obstaja »povratna zanka« skozi katere se strategija skozi »proces učenja« nenehno posodablja in nadgrajuje. Največja prednost takšnega strateškega načrtovanja je redno preverjanje uresničevanja strategije. Brez slednjega občina ne more pridobiti povratnih informacij, nima možnosti za učenje iz lastnih napak in ne more pravočasno nadgraditi strategijo zaradi spremenjenih razmer. Proces posodabljanja strategije prikazuje spodnja slika.

Slika 2 Posodabljanje strategije



Namen srečanj pri županu je oceniti doseganje ciljev in nadzor izvedbe strateških projektov. Skozi takšna srečanja lahko učinkovito in pravočasno identificiramo glavne probleme, ki zahtevajo takojšnjo pozornost in pripravo potrebnih ukrepov za odpravo slednjih. Na srečanjih lahko opozorimo na zastoje pri izvedbi projektov, razloge, predstavimo pobude za morebitne spremembe. Srečanja ožje strateške skupine bodo potekale kvartalno (1x na 4 mesece) v okviru razvojnega kolegija župana.

Večje spremembe obstoječe strategije potrjuje razvojna konferenca. Razvojna konferenca občine bo potekala enkrat letno z namenom celovitega pregleda uresničevanja strategije, ter vključitve potrebnih sprememb in dopolnitev. Gre za spremembo in nadgradnjo obstoječe strategije in ne za pisanje nove strategije. V ta namen bo občina vsako leto izdelala "Letno poročilo o uresničevanju strategije", ter slednjega predstavila na razvojni konferenci.

Strategijo na takšen način nenehno preverjamo, dopolnjujemo in spreminjamo. Strategija samo v tem primeru lahko ostane »živ dokument« in ne »papirnati dokument v predalu«.

5.3.3. Metodologija priprave strateškega dokumenta

V dokumentu je predstavljen strateški razvojni program občine Jesenice do leta 2035. Priprava strategije razvoja občine ni posebej predpisana, zato strategija smiselno sledi splošnim smernicah za pripravo strateških dokumentov ob upoštevanju posebnega poslanstva,



ki ga imajo lokalne skupnosti. Postopek priprave Strategije je obsegal analizo stanja, delavnice z vključevanjem deležnikov, javno razpravo in obravnavo ter sprejem strateškega dokumenta.

Strategija občine je nastala kot odgovor na temeljno vprašanje v kakšni občini želimo bivati, delati in delovati v letu 2035, kakšne so naše prednosti, lokalne danosti in razvojni potenciali ter kako jih najboljše izkoristiti. Strategija odraža jasno in nedvoumno željo oblikovati okolje za družbeno odgovorno delovanje podjetij in kakovostno bivanje naših občanov.

Pri pripravi dokumenta smo sledili osnovnim načelom transparentnosti ter želji po vključevanju vseh ključnih deležnikov. Dokument je nastal tudi skozi sodelovanje vseh ključnih deležnikov v občini, zato lahko rečemo da temelji na potrebah vseh.

Strategija razvoja občine je pripravljena v okviru delovnih srečanj/delavnic z ožjo strateško delovno ekipo in širšimi delovnimi skupinami za posamezna področja (npr. zdravstvo). Na osnovi izsledkov in zaključkov delavnic je ožja delovna skupina pripravila strateške usmeritve, razdelala strateške cilje in projekte, ki so bili podlaga za razpravo v okviru širših delovnih skupin. V širše področne delovne skupine so bili vključeni ključni zunanji deležniki, s čimer so bile zagotovljene zadostna širina, strokovnost ter različnost mnenj. Od septembra 2024 do julija 2025 je bilo s tem namenom izvedenih 14 delavnic. Člani skupin so na delavnicah aktivno sodelovali s svojimi mnenji in idejami.

Pri oblikovanju strategije smo upoštevali strateška izhodišča ter glavne strateške dokumente na regionalni, nacionalni in Evropski ravni. Pri tem smo izhajali iz že obstoječih področnih strategij občine Jesenice. Deloma smo izhajali tudi vprašalnika o zadovoljstvu občanov z obstoječim stanjem v občini.

Metode, ki smo jih uporabili v procesu izdelave dokumenta so sledeče:

- Analiza podatkov in gradiv povezanih z občino.
- Analitičen pregled razpoložljivih gradiv, dokumentov, opravljenih projektov.
- SWOT analiza občine.
- Vprašalnik o zadovoljstvu občanov.
- Delavnice ožje strateške delovne skupine.
- Razvojne delavnice po posameznih vsebinskih področjih.
- Fokusni sestanki s strokovnjaki in strokovnimi službami.
- Študije in analize primerljivih občin.

5.3.4. Omejitve pri razpolaganju z dokumentom

Informacije v strategiji ali informacije razkrite med sestanki/delavnicami z županom in drugimi člani strateške skupine ter različnimi deležniki lahko predstavljajo zaupne informacije, zato je potrebno z dokumentom ravnati z dolžno skrbnostjo.

5.3.4. Odgovori na nekatera ključna strateška vprašanja

V nadaljevanju si lahko zastavimo nekaj ključnih strateških vprašanj, od katerih so mnoga povezana s strateškimi cilji, vizijo, misijo in SWOT analizo. Odgovori na slednje nam pomagajo



razumeti kako vse skupaj vidijo tudi ključni deležniki. Strateška vprašanja so tista vprašanja na katere lahko odgovorimo ali nekaj naredimo skozi svojo izbiro.

- **Vprašanje št. 1:** Kdo si lasti strategijo? Katera skupina je odgovorna za njeno implementacijo?

Strategija je bila oblikovana v okviru strateške delovne skupine, širšega kroga strokovnjakov in ključnih deležnikov pod vodstvom in pokroviteljstvom župana. V prvi vrsti je za oblikovanje, spremljanje izvajanja in posodabljanje strategije zadolžen župan in njegova ožja ekipa. Toda uspešnost izvedbe strategije je odvisna predvsem od tega v kolikšni meri jo bomo vsi skupaj ponotranjili in vzeli za svojo. Za njeno uresničevanje so zato odgovorni vsi, saj gre za skupno odgovornost.

- **Vprašanje št. 2:** Ali skozi strategijo uresničujemo svoje poslanstvo in vizijo?

Strategija občine odgovori na temeljno poslanstvo v kakšni občini želimo bivati, delati in delovati v letu 2035. Strategija odraža jasno in nedvoumno željo oblikovati okolje za družbeno odgovorno delovanje podjetij in kakovostno bivanje občanov v občini. Občina Jesenice bo leta 2035 zdravo, privlačno, trajnostno in odporno središče zgornje Gorenjske. Strategija gradi na industrijski tradiciji in kulturni dediščini, naravnih danostih, športu in geografskem položaju ter raznolikosti in povezanosti ljudi, ki so in bodo na Jesenicah našli svoj dom.

- **Vprašanje št. 3:** Ali ima strategija kazalnike z določeno izhodiščno in ciljno vrednostjo?

Strategija ima določenih 23 različnih kazalnikov. Kazalniki so merljivi in časovno opredeljeni. Kazalniki so enakomerno razporejeni na petih strateških razvojnih področjih, pri čemer ima vsak izmed njih določeno izhodiščno vrednost v letu 2025 in ciljno vrednost v letu 2035.

- **Vprašanje št. 4:** Ali dovolj izkoriščamo svoje izhodiščne prednosti?

Največji prednosti občine sta geostrateška lega občine in dejstvo, da so Jesenice pomembno središče. Občina skozi različne strateške projekte (npr. Regijska bolnišnica, Šolski in karierni center, Center za krepitev zdravja, Regijski TIC, Vzpostavitev modernega centra za zaščito in reševanje, PCJ, Nova železniška postaja) krepi vlogo središča Zgornje Gorenjske regije in izkorišča svojo geostrateško lego..

- **Vprašanje št. 5:** Ali odpravljamo svoje pomanjkljivosti?

Največji slabosti občine so njena prostorska omejenost in razdeljenost, pomanjkljivo razvita in dotrajana infrastruktura, ter podpovprečno zdravstveno stanje prebivalstva. Občina želi slednje odpraviti skozi svoje strateške projekte (npr. Center za krepitev zdravja in Razvojna ambulanta

Revitalizacija občinske športne infrastrukture, Nadgradnja vodovodnega sistema Završnica, Odlagališče Mala Mežakla, Izgradnja in nadgradnja kolesarske infrastrukture).

- **Vprašanje št. 6:** Ali izkoriščamo priložnosti?



SWOT analiza je pokazala, da največje priložnosti obstajajo na področju revitalizacije degradiranih območij in nadaljnega razvoja zdravstvenega središča Gorenjske regije. Na omenjenih dveh področjih občina planira izvedbo sledečih strateških projektov (npr. Nova zgradba za specialistične programe (Regijska bolnišnica), Celostna ureditev PCJ, Stanovanja Straža in Pod krajem, Revitalizacija in obnova železniške postaje).

- **Vprašanje št. 7:** Ali upoštevamo in obvladujemo nevarnosti ter tveganja?

Največjo nevarnost predstavljata previsoka odvisnost od predelovalne industrije in nevarnost pomanjkanja ustrezno izobražene ter usposobljene delovne sile. Zaradi slednjega želi občina v naslednjem desetletnem obdobju izvesti sledeče strateške projekte na področju krepitve turistične in zdravstvene dejavnosti (Regijski TIC, Spodbude za dopolnitvene dejavnosti na kmetijah in nove namestitve, Regijska bolnišnica) ter na področju zagotavljanja ustreznih kadrov (Šolski in karierni center).

- **Vprašanje št. 8:** Ali so v strategiji stvari, ki jih imajo tudi drugi?

Strategija vključuje vsa glavna poglavja, ki jih imajo dobre strategije, saj povezuje vizijo, poslanstvo, strateške cilje in razvojne usmeritve s strateškimi projekti. Glavna prednost novega pristopa je zavedanje, da v hitro spreminjajočem se okolju strategije nikoli ni mogoče nikoli popolnoma natančno opredeliti. Nov model strateškega načrtovanja temelji na štirih stebrih (SNO, LONO, RKO, RKŽ) skozi katere strategijo nenehno preverjamo, dopolnjujemo in spreminjamo. Največja prednost takšnega pristopa je, da strategija ostane »živ dokument«.

- **Vprašanje št. 9:** Ali smo usklajeni z strategijami na regionalni, nacionalni in EU ravni?
Ali smo usklajeni z razvojnimi perspektivami regije, države in EU?

Za učinkovito uresničevanje strategije razvoja je ključnega pomena krepitev usklajenosti med nosilci razvoja in politikami na evropski, nacionalni, regionalni in lokalni ravni. Glavne razvojne usmeritve občine so usklajene z izhodišči Evropske kohezijske politike in usmeritvami Evropske komisije, nacionalnimi strategijami (npr. SRS, NOO) in regionalnimi razvojnimi programi (RRP, SLR LAS ZG-BOJA, 2023). Pri tem temeljijo na že sprejetih in veljavnih dokumentih na občinski ravni za posamezna področja.

- **Vprašanje št. 10:** Ali bomo strategijo prevedli v akcijski načrt in letne plane?

Nov model strateškega načrtovanja predvideva, da bo občina na osnovi svojega Strateškega načrta (SNO) za obdobje 10 let (2025-2035) oblikovala tudi 1-2 letne operative načrte (LONO). Operativno se strategija izvaja preko strateških projektov in ukrepov, finančno pa skozi umestitev projektov v dokumente proračunskega načrtovanja. Letni plani niso del strategije, kljub temu pa morajo biti usmerjeni na doseganje ciljev v strategiji. Strateški in letni plani ne bi smeli biti obravnavani ločeno.

- **Vprašanje št. 11:** Ali smo ključne deležnike seznanili s strategijo?

Priprava strategije razvoja občine je potekala skozi vključevanje glavnih deležnikov in širšo javno razpravo. Pri pripravi dokumenta smo sledili osnovnim načelom transparentnosti in želji



po vključitvi ključnih deležnikov. Dokument je nastal skozi sodelovanje z različnimi deležniki v občini, zato lahko rečemo da temelji na potrebah vseh.

- **Vprašanje št. 12:** Ali smo primerno organizirani za izvedbo strategije? Ali imamo dovolj kadra in finančnih resursov sploh za implementacijo nove strategije?

Za izvedbo izbranih strateških projektov bo občina uspela zagotoviti zadostne finančne in ustrezne kadrovske vire ter ustrezno organizacijsko strukturo. Finančni viri bodo zagotovljeni iz občinskega in državnega proračuna, instrumentov Evropske unije, javno-zasebnega partnerstva in zasebnih virov. Za učinkovito izvedbo strateških projektov je občina obstoječo organizacijsko strukturo nadgradila skozi projektno pisarno (SP22).



6. STRATEŠKI PROJEKTI

6.1. Strateški projekt št. 1: CENTER ZA KREPITEV ZDRAVJA IN RAZVOJNA AMBULANTA

Ime projekta:	Center za krepitev zdravja in Razvojna ambulanta
Akronim projekta:	CKZ-RA
Prioriteta projekta:	<input type="checkbox"/> Visoka <input type="checkbox"/> Srednja <input type="checkbox"/> Nizka
Vodja projekta:	CKZ – ZD Jesenice, RA - Vodja ODDSZ
Člani projektne skupine:	CKZ – ZD Jesenice, ZŠJ, FZAB RA - ODDSZ, OZG
Učinki projekta:	<input type="checkbox"/> Učinki na prebivalstvo <input type="checkbox"/> Učinki na gospodarstvo <input type="checkbox"/> Učinki na okolje <input type="checkbox"/> Ostalo
Kateri strateški cilj naslavlja projekt?	Izboljšati zdravje ljudi
Kratek opis projekta:	<p>Center za krepitev zdravja (CKZ). Preventivni programi Zdravstveno vzgojnega centra Jesenice bodo programsko in kadrovske nadgrajeni v CKZ. Slednji bo opravljal pomembne naloge s področja svetovanja, vzgoje in promocije zdravja za različne skupine prebivalstva, delavnic na temo telesne dejavnosti, prehrane ter promocije zdravega načina življenja. Izvajal bo različne meritve (npr. teža, krvni tlak, sladkor, telesna pripravljenost), učenje temeljnih postopkov oživiljanja (AED), brezplačno vadbo ter svetovanja o varni vadbi za kronične bolnike (npr. debelost, težave s sklepi). Cilj centra je izboljšati zdravstveno stanje ter preprečiti ali upočasniti različne dejavnike tveganja (previsoka teža in krvni tlak, povišan holesterol, škodljive razvade kot so alkohol in kajenje).</p> <p>Razvojna ambulanta (RA). Zaradi naraščajočega števila uporabnikov (60 v letu 2001 in 426 v letu 2024) in neprimernosti obstoječih prostorov (116 m²) je potrebno poiskati nove prostore z namenom izboljšanja dostopnosti in kakovosti obravnave otrok z razvojnimi potrebami. Za nemoteno in kakovostno izvajanje dejavnosti je potrebna površina 360 m². Cilj je zagotoviti boljše pogoje za delo ter skrajšati čakalne dobe za uporabnike storitev.</p>
Projektne omejitve in tveganja:	1. Pomanjkanje strokovnega kadra.
KPI projekta:	1. Število vključenih oseb v programe CKZ in RA 2. Zmanjšanje deleža oseb s prekomerno težo 3. Delež odkritih pozitivnih primerov s presejalnimi testi
Projektne viri:	<input type="checkbox"/> Finančni viri: CKZ (ZD Jesenice), RA (OZG) <input type="checkbox"/> Kadrovske viri (FTE, št. oseb): /
Predvideni začetek:	2023 (CKZ), 1.1.2026 (RA)
Predvideni zaključek:	Oktober 2025 (CKZ), Konec leta 2026 (RA)
Način poročanja:	Redno poročanje na Razvojem kolegiju župana.



6.2. Strateški projekt št. 2: NOVA ZGRADBA ZA SPECIALISTIČNE PROGRAME (REGIJSKA BOLNIŠNICA)

Ime projekta:	Nova zgradba za specialistične programe (Regijska bolnišnica)
Akronim projekta:	SPEC
Prioriteta projekta:	<input type="checkbox"/> Visoka <input type="checkbox"/> Srednja <input type="checkbox"/> Nizka
Vodja projekta:	Splošna bolnišnica Jesenice
Člani projektne skupine:	Splošna bolnišnica Jesenice, Občina Jesenice
Učinki projekta:	<input type="checkbox"/> Učinki na prebivalstvo <input type="checkbox"/> Učinki na gospodarstvo <input type="checkbox"/> Učinki na okolje
Kateri strateški cilj naslavlja projekt?	Izboljšati zdravje ljudi
Kratek opis projekta:	Cilj projekta je priprava prostorskih aktov za gradnjo dodatnih prostorskih kapacitet za izvedbo specialističnih programov (internistika, kirurgija, pediatrija, ginekologija) na sekundarni ravni za boljše zdravstveno stanje in preventivo prebivalcev. Bolnišnica bo tako lahko zagotovila celovito in strokovno obravnavo specifičnih zdravstvenih potreb.
Projektne omejitve in tveganja:	1. Pomanjkanje strokovnega kadra. 2. Odločitev v izključni pristojnosti države/ministrstva.
KPI projekta:	1.Število na novo vzpostavljenih ali razširjenih specialističnih ambulant
Projektne viri:	<input type="checkbox"/> Finančni viri (ocena vrednosti): 150.000 evrov (OJ), , državni proračun (RS) <input type="checkbox"/> Kadrovske viri (FTE, št. oseb): /
Predvideni začetek:	2026
Predvideni zaključek:	2035
Način poročanja:	Redno poročanje na Razvojem kolegiju župana.



6.3. Strateški projekt št. 3: REVITALIZACIJA OBČINSKE ŠPORTNE INFRASTRUKTURE

Ime projekta:	Revitalizacija občinske športne infrastrukture
Akronim projekta:	ŠPORT
Prioriteta projekta:	<input type="checkbox"/> Visoka <input type="checkbox"/> Srednja <input type="checkbox"/> Nizka
Vodja projekta:	Vodja ODDSZ, direktor ZSJ
Člani projektne skupine:	Zaposleni na OJ, ZSJ, OŠ
Učinki projekta:	<input type="checkbox"/> Učinki na prebivalstvo <input type="checkbox"/> Učinki na gospodarstvo <input type="checkbox"/> Učinki na okolje <input type="checkbox"/> Ostalo
Kateri strateški cilj naslavlja projekt?	Izboljšati zdravje ljudi, Povečati turistični obisk.
Kratek opis projekta:	Lokalno okolje ima dotrajano športno infrastrukturo za izvajanje različnih športnih dejavnosti in za izvedbo programov za otroke, mladino, vrhunske športnike in rekreativce. Občina želi posodobiti obstoječe športne objekte in izgraditi nove za zagotovitev bolj kakovostne ponudbe vadb in tekmovanj za vse starostne skupine ter za spodbujanje bolj zdravega življenjskega sloga med prebivalci. Občina bo vlagala tudi v šolsko športno infrastrukturo ter skrbela za urejanje naravnih površin, ki jih ponuja okoliška narava za izvajanje različnih športnih dejavnosti. Vsi prostori bodo dostopni vsem prebivalcem. Glavni projekti bodo: Ureditev športnega parka Podmežakla, Obnova kopališča Ukova, Obnova športnih površin pri OŠ in v posameznih naseljih, Fitnes naprave na prostem in Obnova kegljišča in bowlinga. Nova zgradba za kegljišča in bowling bo imela 6 stez in dodatne prenočitvene kapacitete z jedilnico/predavalnico, recepcijo in barom.
Projektne omejitve in tveganja:	1. Razpoložljivost proračunskih sredstev 2. Uspešnost pri pridobivanju dodatnih virov financiranja. 3. Pridobitev GD za kegljišče.
KPI projekta:	1. Površina obnovljene športne infrastrukture (v m ²) 2. Povečanje deleža telesno dejavnih prebivalcev 3. Namestitveni obrat s spalnimi kapacitetami.
Projektne viri:	<input type="checkbox"/> Finančni viri: 11,1 mio evrov + 5 mio evrov (kegljišče) <input type="checkbox"/> Kadrovske viri (FTE, št. oseb): Vodja oddelka, strokovni sodelavec za investicije, predstojniki javnih zavodov (ZŠJ, OŠ).
Predvideni začetek:	2025
Predvideni zaključek:	2035
Način poročanja:	Redno poročanje na Razvojem kolegiju župana.



6.4. Strateški projekt št. 4: CELOSTNA UREDITEV POSLOVNE CONE JESENICE

Ime projekta:	Celostna ureditev Poslovne cone Jesenice (III. in IV. faza)
Akronim projekta:	PCJ
Prioriteta projekta:	<input checked="" type="checkbox"/> Visoka <input type="checkbox"/> Srednja <input type="checkbox"/> Nizka
Vodja projekta:	Vodja Komunalne direkcije
Člani projektne skupine:	Občina Jesenice (Oddelek Komunalne direkcije)
Učinki projekta:	<input type="checkbox"/> Učinki na prebivalstvo <input type="checkbox"/> Učinki na gospodarstvo <input type="checkbox"/> Učinki na okolje <input type="checkbox"/> Ostalo
Kateri strateški cilj naslavlja projekt?	Zagotoviti privlačno poslovno okolje
Kratek opis projekta:	Projekt obsega ureditev kanalizacijskega omrežja in pripadajoče infrastrukture v sklopu 3. in 4. faze komunalne ureditve Poslovne cone Jesenice. Vključeval bo izgradnjo nove fekalne in meteorne kanalizacije, priključitev obstoječih in prihodnjih objektov, postavitve revizijskih jaškov, peskolovov in zadrževalnikov meteorne vode. Sistem bo priključen na obstoječo javno kanalizacijo. Projekt bo izveden skladno s prostorskim aktom in aktualnimi okoljskimi standardi (npr. SIST EN 752, Uredba o odvajanju in čiščenju komunalne odpadne vode).
Projektne omejitve in tveganja:	1. Ne zadostna finančna sredstva
KPI projekta:	1. 2 ha novo urejenih površin za gospodarsko dejavnost
Projektne viri:	<input type="checkbox"/> Finančni viri: 2,5 mio evrov <input type="checkbox"/> Kadrovske viri (FTE, št. oseb): 1 vodja projekta, 3–5 članov
Predvideni začetek:	2026
Predvideni zaključek:	2027
Način poročanja:	Redno poročanje na Razvojem kolegiju župana.



6.5. Strateški projekt št. 5: ŠOLSKI IN KARIERNI CENTER

Ime projekta:	Šolski in karierni center
Akronim projekta:	ŠKC
Prioriteta projekta:	<input type="checkbox"/> Visoka <input type="checkbox"/> Srednja <input type="checkbox"/> Nizka
Vodja projekta:	Ravnatelj Srednje šole Jesenice
Člani projektne skupine:	Zaposleni ODDSZ, SŠJ, RAGOR, predstavniki gospodarstva
Učinki projekta:	<input type="checkbox"/> Učinki na prebivalstvo <input type="checkbox"/> Učinki na gospodarstvo <input type="checkbox"/> Učinki na okolje <input type="checkbox"/> Ostalo
Kateri strateški cilj naslavlja projekt?	Zagotavljati ustrezno število in strukturo delovne sile.
Kratek opis projekta:	<p>Projekt Šolski in karierni center je usmerjen v zagotavljanje ustreznega števila in strukture delovne sile za potrebe lokalnega gospodarstva in družbe. Ključni nosilec projekta bo Srednja šola Jesenice, ki bo z uvedbo ustreznih srednješolskih strokovnih programov omogočila izobraževanje kadrov na deficitarnih področjih.</p> <p>RAGOR bo v okviru projekta »Karierna aktivacija mladih« mlade dodatno opolnomočila s potrebnimi veščinami in znanjem za uspešno karierno pot. Občina Jesenice bo delovala kot povezovalni člen med gospodarstvom, regijsko agencijo, izobraževalnimi institucijami in drugimi deležniki ter skrbela za ustrezno podporo projektu.</p> <p>Projekt bo omogočil večjo konkurenčnost podjetij iz lokalnega okolja in hitrejši družbeno-ekonomski razvoj regije.</p>
Projektne omejitve in tveganja:	<ol style="list-style-type: none">1. Finančne omejitve države in drugih virov financiranja.2. Pomanjkanje ustreznih učiteljev/strokovnjakov za izvedbo novih programov.
KPI projekta:	<ol style="list-style-type: none">1. Število uvedenih novih srednješolskih strokovnih programov.2. Stopnja zaposljivosti srednješolcev novih programov v lokalnem gospodarstvu.
Projektne viri:	<input type="checkbox"/> Finančni viri (ocena vrednosti): / (Pristojno ministrstvo) <input type="checkbox"/> Kadrovske viri (FTE, št. oseb): / (Pristojno ministrstvo)
Predvideni začetek:	2025
Predvideni zaključek:	2035
Način poročanja:	Redno poročanje na Razvojem kolegiju župana.



6.6. Strateški projekt št. 6: STANOVANJA STRAŽA IN POD KRAJEM

Ime projekta:	Stanovanja Straža in Pod krajem
Akronim projekta:	STANOV
Prioriteta projekta:	<input type="checkbox"/> Visoka <input type="checkbox"/> Srednja <input type="checkbox"/> Nizka
Vodja projekta:	Vodja OPP
Člani projektne skupine:	Sodelavci Oddelka za okolje in prostor (priprava OPPN), Komunalna direkcija, zunanji izvajalci, SSRS, SIJ Acroni
Učinki projekta:	<input type="checkbox"/> Učinki na prebivalstvo <input type="checkbox"/> Učinki na gospodarstvo <input type="checkbox"/> Učinki na okolje <input type="checkbox"/> Ostalo
Kateri strateški cilj naslavlja projekt?	Večja dostopnost stanovanj
Kratek opis projekta:	<p>Pod krajem: Lastnika zemljišč sta SIJ Acroni d.o.o. in Železarna Jesenice, ki na območju želita zgraditi večstanovanjske stavbe za potrebe službenih stanovanj. Glede na prostorske danosti, konfiguracijo terena, ter izgrajeno stavbno strukturo bo možno umestiti dve večstanovanjski stavbi, etažnost (K+P+4). Zemljišča so komunalno opremljena, investitor bo zgradil hišne priključke.</p> <p>Straža: Lastnik prostih zemljišč je SSRS glede na svojo stanovanjsko politiko (gradnja večstanovanjskih stavb z neprofitnimi najemnimi stanovanji) želi graditi večstanovanjske objekte. Ob upoštevanju prostorskih danosti, konfiguracije terena, ter izgrajene stavbne strukture je mogoče umestiti več večstanovanjskih stavb (K+P+ 4) nad koto terena. Odprte površine bodo zasnovane kot skupne urbane površine z zelenimi površinami in otroškimi igrišči.</p>
Projektne omejitve in tveganja:	1.Lastništvo zemljišč (SIJ Acroni, SSRS). Lastnik se bo v okviru svojih investicijskih namer odločil ali bo kljub sprejemu OPPN pristopil h gradnji večstanovanjskih stavb.
KPI projekta:	1. Sprejet OPPN (Straža, Pod krajem) 2. Zgrajena GJI (Straža) 2. Zgrajeno število novih stanovanj (Straža, Pod krajem)
Projektne viri:	<input type="checkbox"/> Finančni viri: Straža: Sprejem OPPN (150.000), GJI (5 mio evrov), Pod krajem: Sprejem OPPN (150.000) <input type="checkbox"/> Kadrovske viri: Straža: 3 sodelavci za pripravo GJI (Oddelek za okolje in prostor), 3 sodelavci Komunalne direkcije Pod krajem: 3 sodelavci za pripravo OPPN (Oddelek za okolje in prostor), 3 sodelavci za pripravo GJI
Predvideni začetek:	2030
Predvideni zaključek:	2035
Način poročanja:	Redno poročanje na Razvojem kolegiju župana.



6.7. Strateški projekt št. 7: REGIJSKI TIC ZA OBMOČJE BOJA

Ime projekta:	Regijski TIC za območje BOJA
Akronim projekta:	TIC
Prioriteta projekta:	<input type="checkbox"/> Visoka <input type="checkbox"/> Srednja <input type="checkbox"/> Nizka
Vodja projekta:	Vodja oddelka za gospodarstvo.
Člani projektne skupine:	Oddelek za gospodarstvo v sodelovanju z drugimi občinami.
Učinki projekta:	<input type="checkbox"/> Učinki na prebivalstvo <input type="checkbox"/> Učinki na gospodarstvo <input type="checkbox"/> Učinki na okolje <input type="checkbox"/> Ostalo
Kateri strateški cilj naslavlja projekt?	Povečati turistični obisk
Kratek opis projekta:	Regijski TIC bo deloval kot Turistični informacijski center (TIC) za območje Triglavskega narodnega parka, Biosfernega območja Julijskih Alp in Karavank. Jeseniško prometno vozlišče z prenovljeno ŽP Jesenice je idealna lokacija za TIC. Stavba ni v lasti OJ, zato bo potreben dogovor s SŽ. Cilj TIC-a je boljše informiranje lokalnih prebivalcev in obiskovalcev ter povečanje števila nočitev v občini Jesenice in območju BOJA.
Projektne omejitve in tveganja:	Potreben je dogovor s SŽ glede najemnine in souporabe prostora.
KPI projekta:	1. Število nočitev v občini Jesenice in območju BOJA.
Projektne viri:	<input type="checkbox"/> Finančni viri (ocena vrednosti): 300.000 letno <input type="checkbox"/> Kadrovske viri (FTE, št. oseb): V TIC-u zaposlenih 5-6 oseb (dvoizmensko delo, delo med vikendi).
Predvideni začetek:	2026
Predvideni zaključek:	2035
Način poročanja:	Redno poročanje na Razvojem kolegiju župana.



6.8. Strateški projekt št. 8: SPODBUDE ZA DOPOLNILNE DEJAVNOSTI NA KMETIJAH

Ime projekta:	Spodbude za dopolnilne dejavnosti na kmetijah
Akronim projekta:	LOKALNO
Vodja projekta:	Vodja Oddelka za gospodarstvo
Člani projektne skupine:	Zaposleni na Občini Jesenice, KGZ Kranj, RAGOR, Turizem Bohinj
Učinki projekta:	<input type="checkbox"/> Učinki na prebivalstvo <input type="checkbox"/> Učinki na gospodarstvo <input type="checkbox"/> Učinki na okolje <input type="checkbox"/> Ostalo
Kateri strateški cilj naslavlja projekt?	Povečati turistični obisk
Kratek opis projekta:	Namen projekta je kmete in člane kmetijskih gospodinjstev spodbuditi k razvoju dopolnilnih dejavnosti z namenom pridobivanja dodatnega dohodka. S tem bi se ohranila delovna mesta na kmetijah, povečala bi se predelava kmetijskih izdelkov ter obisk turistov. Spodbude za dopolnilne dejavnosti bodo potekala v okviru vsakoletnega javnega razpisa za ohranjanje in spodbujanje razvoja kmetijstva, gozdarstva in podeželja v občini Jesenice ter v okviru projekta Biosferno območje Julijske Alpe 100% lokalno. Namen slednjega je spodbujanje povezovanja lokalnih proizvajalcev v verigi preskrbe s hrano od lokalnih proizvajalcev do predelovalcev, zadrug, obratov javne prehrane in trgovin.
Projektne omejitve in tveganja:	1. Visoki vstopni stroški za kmete (npr. pridobivanje dovoljenj, registracije, prostorske omejitve....).
KPI projekta:	1. Število novih predelovalcev hrane 2. Število novih ponudnikov nočitev (turizem na kmetiji)...
Projektne viri:	<input type="checkbox"/> Finančni viri (ocena vrednosti): 25.000 € letno za javni razpis za ohranjanje in spodbujanje razvoja kmetijstva, gozdarstva in podeželja v občini <input type="checkbox"/> Kadrovske viri (FTE, št. oseb): 1
Predvideni začetek:	2026
Predvideni zaključek:	2035
Način poročanja:	Redno poročanje na Razvojnem kolegiju župana.



6.9. Strateški projekt št. 9: MUZEJSKI KOMPLEKS STARA SAVA

Ime projekta:	Muzejski kompleks Stara Sava
Akronim projekta:	SAVA
Prioriteta projekta:	<input type="checkbox"/> Visoka <input type="checkbox"/> Srednja <input type="checkbox"/> Nizka
Vodja projekta:	Vodja ODDSZ
Člani projektne skupine:	ODDSZ, Gornjesavski muzej Jesenice
Učinki projekta:	<input type="checkbox"/> Učinki na prebivalstvo <input type="checkbox"/> Učinki na gospodarstvo <input type="checkbox"/> Učinki na okolje
Kateri strateški cilj naslavlja projekt?	Ohraniti kulturno dediščino starega jedra.
Kratek opis projekta:	Muzejski kompleks Stara Sava ima od 2019 status kulturnega spomenika državnega pomena in se trži kot Slovenski železarski muzej. Fužinarsko naselje ima svoje urbanistične, tehnične, arhitekturne, etnološke in umetnostnozgodovinske značilnosti. Obnova ohranja avtentičnost in spodbuja novo rabo prostora, ter povečuje prepoznavnost območja. Obnova Bucelleni-Ruardove graščine. Jesenice bodo pridobile izredne prostorske in ambientalne možnosti za izvajanje kulturno-zgodovinskih doživetij na temo fužinarstva, železarstva in za organizacijo različnih dogodkov. Takšne prostorske možnosti sosednje turistične destinacije nimajo. V graščini ima svoje prostore Gornjesavski muzej s svojo stalno zbirko železarstva in rudarstva ter paleontološko zbirko. V graščini bo uprava Gornjesavskega muzeja in sedež Slovenskega železarskega muzeja. Prostor bo namenjen tudi fotografskim, likovnim, glasbenim in drugim kulturnim društvom ter kulturnim in kreativnim industrijam. Obnova Cerkev Marijinega vnebovzvetja. Namen celovite obnove je ohranjanje kulturne dediščine oz. kulturnega spomenika državnega pomena. Cerkev posvečena leta 1606 se bo restavriral in opremila s sodobnimi tehnološkimi sistemi, ki bodo omogočali uporabo objektov za različne namene (npr. verski obredi, poroke, galerijske razstave, koncerti v sodelovanju z Glasbeno šolo v neposredni bližini).
Projektne omejitve in tveganja:	1. Razpoložljivost finančnih sredstev.
KPI projekta:	1. Število obnovljenih objektov oz. kvadratura obnovljenih površin (m ²)
Projektne viri:	<input type="checkbox"/> Finančni viri: 3,37 mio evrov (državni in občinski proračun) <input type="checkbox"/> Kadrovske viri: Vodja oddelka, str. sodelavec za investicije, sodelavec GMJ.
Predvideni začetek:	2026
Predvideni zaključek:	2029
Način poročanja:	Redno poročanje na Razvojem kolegiju župana.



6.10. Strateški projekt št.10: REVITALIZACIJA IN OBNOVA ŽELEZNIŠKE POSTAJE NA JESENICAH

Ime projekta:	Revitalizacija in obnova železniške postaje na Jesenicah
Akronim projekta:	ŽELEZ
Prioriteta projekta:	<input type="checkbox"/> Visoka <input type="checkbox"/> Srednja <input type="checkbox"/> Nizka
Vodja projekta:	Vodja Oddelka za okolje in prostor
Člani projektne skupine:	Sodelavci Oddelka za okolje in prostor ter Komunalne direkcije
Učinki projekta:	<input type="checkbox"/> Učinki na prebivalstvo <input type="checkbox"/> Učinki na gospodarstvo <input type="checkbox"/> Učinki na okolje <input type="checkbox"/> Ostalo
Kateri strateški cilj naslavlja projekt?	Izkoristiti potencial ob železnici
Kratek opis projekta:	Nadgradnja železniškega logističnega vozlišča Jesenice bo predvidoma zajemala nadgradnjo tirov in vozne mreže, ureditev nove peronske infrastrukture, rekonstrukcijo dveh obstoječih peronov in podaljšanje podhoda s katerim se poleg dostopa do peronske infrastrukture povežeta tudi center mesta Jesenice in Podmežakla. Slednje bo omogočilo varen prehod pešcev med severno in južno stranjo Jesenic. Del projekta so tudi obnova obstoječega podvoza, prilagoditev signalnovarnostnih, telekomunikacijskih in elektroenergetskih naprav, gradnja nove prenosne elektro-napajalne postaje, obnova avle, sanitarij in fasadnega ovoja postajnega poslopja, ureditev razsvetljave in parkirišča na območju postajnega objekta ter gradnja novega mostu čez potok Jesenica. Za izvedbo projekta je Evropska komisija Sloveniji potrdila sredstva iz Instrumenta za povezovanje Evrope v višini 56,6 milijona evrov. Občina Jesenice bo po zaključku projekta lahko izkoristila sproščena zemljišča, ki ne bodo več v uporabi SŽ za javni namen (npr. parkiranje). V prenovljeni zgradbi železniške postaje planira Občina urediti tudi regijski TIC.
Projektne omejitve in tveganja:	1. Razpoložljivost proračunskih sredstev 2. Uspešnost pri pridobivanju dodatnih virov financiranja. 3. Pridobitev zemljišč in pridobitev soglasij 3. Pridobitev GD za zeleno gradnjo posameznega parkirišča
KPI projekta:	1. Nova železniška postaja 2. Nove površine v lasti občine za javni namen
Projektne viri:	<input type="checkbox"/> Finančni viri (ocena vrednosti): Železniška postaja 176 mio, Parkirišča 1 mio <input type="checkbox"/> Kadrovske viri (FTE, št. oseb): 1 vodja projekta, 3 predstavniki OOP, 3 predstavniki KD, zunanji sodelavci
Predvideni začetek:	2028
Predvideni zaključek:	2035
Način poročanja:	Redno poročanje na Razvojnem kolegiju župana.



6.11. Strateški projekt št. 11: KNJIŽNICA

Ime projekta:	Knjižnica
Akronim projekta:	KNJIGA
Prioriteta projekta:	<input type="checkbox"/> Visoka <input type="checkbox"/> Srednja <input type="checkbox"/> Nizka
Vodja projekta:	Vodja ODDSZ
Člani projektne skupine:	ODDSZ, OKJ
Učinki projekta:	<input type="checkbox"/> Učinki na prebivalstvo <input type="checkbox"/> Učinki na gospodarstvo <input type="checkbox"/> Učinki na okolje <input type="checkbox"/> Ostalo
Kateri strateški cilj naslavlja projekt?	Krepiti knjižnično dejavnost
Kratek opis projekta:	Zaradi prostorske stiske Občinske knjižnice Jesenice (635 m ²) je nujno potrebno zagotoviti nove prostore, saj sedanje razmere za delovanje knjižnice ne zagotavljajo minimalnih standardov (2600 m ²) določenih s "Strokovnimi priporočili in standardi za splošne knjižnice za obdobje 2018-2028". Knjižnična zbirka je nepregledna, gibanje je ovirano, onemogočen je tudi prost dostop do gradiva, saj za eno tretjino knjižničnega gradiva ni dovolj polic. Knjižnica je le deloma dostopna za gibalno ovirane osebe. Nova knjižnica bo poleg svoje osnovne dejavnosti bolje opravljala še vrsto drugih dejavnosti kot so razvoj vseživljenjskega učenja, ustvarjalnosti, ohranjanje kulturne dediščine in širitev splošne poučenosti. Nova knjižnica bo zagotovila boljše pogoje za obiskovalce knjižnice, preglednejši izbor gradiva, izvedbo različnih aktivnosti, dogodkov in dejavnosti. Izgradnje nove knjižnice je predvidena v sklopu javno – zasebnega partnerstva gradnje garažne hiše.
Projektne omejitve in tveganja:	1. Omejenost finančnih sredstev 2. Pomanjkanje zasebnega interesa za sofinanciranje (JZP)
KPI projekta:	1. Nove knjižnične površine (2600 m ²) 2. Število obiskovalcev knjižnice na letni ravni 3. Število kulturno – izobraževalnih programov na letni ravni
Projektne viri:	<input type="checkbox"/> Finančni viri: 6,5 mio evrov, JZP <input type="checkbox"/> Kadrovske viri (FTE, št. oseb): Vodja oddelka, str. sodelavec za investicije.
Predvideni začetek:	2028
Predvideni zaključek:	2031
Način poročanja:	Redno poročanje na Razvojem kolegiju župana.



6.12. Strateški projekt št. 12: GARAŽNA HIŠA

Ime projekta:	Garažna hiša
Akronim projekta:	PARKING
Prioriteta projekta:	<input type="checkbox"/> Visoka <input type="checkbox"/> Srednja <input type="checkbox"/> Nizka
Vodja projekta:	Vodja Komunalne direkcije
Člani projektne skupine:	Komunalna direkcija, Oddelek za okolje in prostor
Učinki projekta:	<input type="checkbox"/> Učinki na prebivalstvo <input type="checkbox"/> Učinki na gospodarstvo <input type="checkbox"/> Učinki na okolje <input type="checkbox"/> Ostalo
Kateri strateški cilj naslavlja projekt?	Boljši izkoristek prostora
Kratek opis projekta:	Občina Jesenice je izrazito gosto poseljena občina z visoko koncentracijo prebivalstva in visoko gostoto motornega prometa v mestnem središču. Zaradi nadpovprečne gostote poselitve širšega območja Jesenic in dejstva, da mesto Jesenice predstavlja občinsko, upravno, izobraževalno, trgovsko in zaposlitveno središče močno primanjkuje kapacitet za mirujoči promet. Večina (tovornega) prometa poteka mimo gostih stanovanjskih območij, kar predstavlja tudi prometno-varnostni in okoljski problem, zato je potrebno razbremeniti urbano središče avtomobilskega prometa. V občini je zato potrebno določiti parkirne cone z omejenim časom parkiranja, ter zgraditi mrežo garažnih hiš. Cilj je povečati število parkirnih mest na območju na območju mestnega jedra ter na območjih turizma in prostočasne dejavnosti, ter izboljšati informiranosti uporabnikov parkirišč in prometno signalizacijo. Predvidena območja za gradnjo garažnih hiš (Za Gorenjsko banko, Območje Integrala, Območje bivšega Hotela Pošta). Predvidena območja za gradnjo parkirišč (Plavž, Koroška Bela).
Projektne omejitve in tveganja:	1. Razpoložljivost proračunskih sredstev 2. Pomanjkanje zasebnega interesa za JZP (garažne hiše) 3. Pridobitev zemljišč, dovoljenj in soglasij 4. Sodni postopki določitve funkcionalnih zemljišč
KPI projekta:	1. Obseg oz. število novih parkirnih površin
Projektne viri:	<input type="checkbox"/> Finančni viri: Gradnja parkirišč (5 mio), Garažna hiša (6 mio) <input type="checkbox"/> Kadrovske viri: Vodja Oddelka za okolje in prostor in sodelavci (priprava strokovnih podlag, vizualizacija, umestitev v prostor, do vključno IDZ) Vodja Komunalne direkcije in sodelavci (priprava inv. dokumentacije, priprava projektov, pridobitev dovoljenj, gradnja).
Predvideni začetek:	2028
Predvideni zaključek:	2035
Način poročanja:	Redno poročanje na Razvojnem kolegiju župana.



6.13. Strateški projekt št.13: OBVOZNICA

Ime projekta:	Obvoznica
Akronim projekta:	OBVOZN
Prioriteta projekta:	<input checked="" type="checkbox"/> Visoka <input type="checkbox"/> Srednja <input type="checkbox"/> Nizka
Vodja projekta:	Vodja komunalne direkcije
Člani projektne skupine:	Oddelek komunalne direkcije, OG, Izvajalci projektne in investicijske dokumentacije
Učinki projekta:	<input type="checkbox"/> Učinki na prebivalstvo <input type="checkbox"/> Učinki na gospodarstvo <input type="checkbox"/> Učinki na okolje <input type="checkbox"/> Ostalo
Kateri strateški cilj naslavlja projekt?	Zmanjšati vpliv onesnaženosti na prebivalce
Kratek opis projekta:	Projekt predstavlja izgradnjo obvoznice skozi Poslovno cono Jesenice z gradnjo cestne infrastrukture, kanalizacije, vodovoda, elektro in telekomunikacijskih omrežij ter površin za pešce in promet. Glavni cilj je preusmeritev industrijskega transporta iz mestnega jedra Jesenic in posledično zmanjšanje prometnih obremenitev ter povečanje kakovosti zraka in kvalitete bivanja. Cilj je tudi revitalizacija degradiranih industrijskih površin, širitev in ureditev poslovne cone z namenom širitve delovanja obstoječih podjetij in prihod novih investitorjev, ki bodo omogočili hitrejši gospodarski razvoj občine.
Projektne omejitve in tveganja:	1. Pridobivanje gradbenega dovoljenja 2. Lastništvo, odkupi zemljišč in služnost 3. Finančni viri
KPI projekta:	1. Zgrajena nova obvoznica 2. Merljivo zmanjšanje težkega prometa skozi mesto (npr. spremljanje števila tovornih vozil pred in po izvedbi)
Projektne viri:	<input type="checkbox"/> Finančni viri: 2,5–3 mio <input type="checkbox"/> Kadrovske viri (FTE, št. oseb): 1 vodja projekta, 3–5 članov projektne skupine
Predvideni začetek:	Junij 2027
Predvideni zaključek:	2028
Način poročanja:	Redno poročanje na Razvojem kolegiju župana.



6.14. Strateški projekt št. 14: IZGRADNJA IN NADGRADNJA KOLESARSKE INFRASTRUKTURE

Ime projekta:	Izgradnja in nadgradnja kolesarske infrastrukture
Akronim projekta:	BICIKL
Prioriteta projekta:	<input type="checkbox"/> Visoka <input type="checkbox"/> Srednja <input type="checkbox"/> Nizka
Vodja projekta:	Vodja OPP
Člani projektne skupine:	Sodelavci Oddelka za okolje in prostor in Komunalne direkcije
Učinki projekta:	<input type="checkbox"/> Učinki na prebivalstvo <input type="checkbox"/> Učinki na gospodarstvo <input type="checkbox"/> Učinki na okolje <input type="checkbox"/> Ostalo
Kateri strateški cilj naslavlja projekt?	Zmanjšati vpliv onesnaženosti na prebivalce.
Kratek opis projekta:	Občina Jesenice je 2017 sprejela Celostno prometno strategijo s katero sledi konceptu ureditve na področju prometa, trajnostne mobilnosti, ter razvoju v veljavnem občinskem prostorskem načrtu. Posebna pozornost je namenjena povečanju prometne varnosti, površinam za odvijanje peš prometa in dograditvi kolesarskega omrežja na manjkajočih delih. Cilj je vzpostaviti boljši sistem povezav znotraj občine in naselij, med naselji in z perspektivnimi območji za razvoj turizma na območju občine. Skozi boljšo povezanost obstoječih kolesarskih in peš površin v celovito omrežje želi občina bolje povezati posamezne dele občine oz. mesta Jesenice med seboj ter bolje premostiti prostorsko razdeljenost občine.
Projektne omejitve in tveganja:	Pridobitev ustreznih soglasij od lastnikov zemljišč in države (DRSI).
KPI projekta:	1. Dolžina novih kolesarskih poti. 2. Dolžina obnovljenih kolesarskih poti.
Projektne viri:	<input type="checkbox"/> Finančni viri: Strošek kratkoročnih in srednjeročnih ukrepov 3,2 mio <input type="checkbox"/> Kadrovske viri (FTE, št. oseb): Oddelek za okolje in prostor: 3 osebe
Predvideni začetek:	2030
Predvideni zaključek:	2035
Način poročanja:	Redno poročanje na Razvojem kolegiju župana.



6.15. Strateški projekt št.15: NADGRADNJA VODOOSKRBNEGA SISTEMA ZAVRŠNICA

Ime projekta:	Nadgradnja vodooskrbnega sistema Završnica
Akronim projekta:	VODA
Prioriteta projekta:	<input type="checkbox"/> Visoka <input type="checkbox"/> Srednja <input type="checkbox"/> Nizka
Vodja projekta:	Vodja komunalne direkcije
Člani projektne skupine:	Predstavniki občine Jesenice in Žirovnica, GJS Jeko
Učinki projekta:	<input type="checkbox"/> Učinki na prebivalstvo <input type="checkbox"/> Učinki na gospodarstvo <input type="checkbox"/> Učinki na okolje <input type="checkbox"/> Ostalo
Kateri strateški cilj naslavlja projekt?	Zagotoviti učinkovito in kakovostno komunalno oskrbo
Kratek opis projekta:	Projekt obsega izgradnjo manjkajoče infrastrukture za vodooskrbo območja Završnica, vključno z vodovodnimi cevovodi, priključki, hidrantnim omrežjem in povezavami na obstoječe sisteme. Cilj je zagotoviti varno, kakovostno in zanesljivo oskrbo s pitno vodo, zmanjšati izgube, izboljšati zalogo vode in odpraviti težave z vodnim pritiskom. Projekt rešuje dolgoročne potrebe gospodinjstev, turizma in razvoja območja ter ima ključen pomen za regionalno, bolj trajnostno (manjše izgube, trajnostna raba vodnih virov), bolj kakovostno, zanesljivo in varno vodo-oskrbo. Namen naložbe je zmanjšanje infrastrukturnega koeficienta ILI (trenutno >8) za 20 %, izboljšanje hidravličnih razmer in 54% izboljšanje energetske učinkovitosti sistema. Projekt zajema rekonstrukcijo in nadgradnjo vodovodnega sistema Završnica v skupni dolžini 8.996,75 metrov ter gradnjo novega vodohrana s kapaciteto 300 m ³ . Gre za skupno investicijo občin Žirovnica in Jesenice ter javnega podjetja JEKO d.o.o..
Projektne omejitve in tveganja:	1. Usklajevanje z zasebnimi lastniki zemljišč (služnosti, soglasja) 2. Zahtevnost gradnje
KPI projekta:	1. Izgradnja/obnova 8996 metrov vodovodnega omrežja in izgradnja vodohrana s kapaciteto 300m ³ 2. Zmanjšanje vodnih izgub za 30%
Projektne viri:	<input type="checkbox"/> Finančni viri: 9,08 mio evrov (Soudležba: Občina Jesenice 85%, Žirovnica 15%) <input type="checkbox"/> Kadrovske viri (FTE, št. oseb): 1 vodja projekta, 4-6 tehnični sodelavci
Predvideni začetek:	2026
Predvideni zaključek:	2029
Način poročanja:	Redno poročanje na Razvojem kolegiju župana.



6.16. Strateški projekt št.16: ODLAGALIŠČE MALA MEŽAKLA

Ime projekta:	Odlagališče Mala Mežakla (Odlagalno polje III)
Akronim projekta:	ODPAD-III
Prioriteta projekta:	<input type="checkbox"/> Visoka <input type="checkbox"/> Srednja <input type="checkbox"/> Nizka
Vodja projekta:	Vodja komunalne direkcije
Člani projektne skupine:	Predstavniki občin Jesenice, Kranjska Gora in Žirovnica, GJS Jeko
Učinki projekta:	<input type="checkbox"/> Učinki na prebivalstvo <input type="checkbox"/> Učinki na gospodarstvo <input type="checkbox"/> Učinki na okolje <input type="checkbox"/> Ostalo
Kateri strateški cilj naslavlja projekt?	Zagotavljati učinkovito in kakovostno komunalno oskrbo
Kratek opis projekta:	Projekt obsega izgradnjo novega odlagalnega polja III na obstoječem območju deponije Mala Mežakla, kar bo omogočilo odlaganje nenevarnih odpadkov za naslednjih 20 let. Projekt obsega tesnjenje dna, gradnjo nasipov, sistem odvajanja izcednih in meteorskih vod, odplinjanje ter dograditev hidrantnega omrežja. Investicija bo zagotovila neprekinjeno, okoljsko bolj varno in zakonito odlaganje preostalih odpadkov iz občin Jesenice, KG in Žirovnica, ter trajnostno ravnanje z odpadki na regionalni ravni. Projekt bo zmanjšal stroške za občane, saj ne bo več potrebe po oddaji odpadkov na oddaljena, dražja odlagališča. Odlagališče bo edino obratujoče odlagališče za nenevarne odpadke v severozahodni Sloveniji.
Projektne omejitve in tveganja:	1. Usklajenost financiranja treh občin
KPI projekta:	1. Ureditev 312.051 m ³ novih kapacitet za odlaganje odpadkov
Projektne viri:	<input type="checkbox"/> Finančni viri: 4,77 mio (Soudležba: Jesenice 69,6 %, Kranjska Gora 20 %, Žirovnica 10,4 %) <input type="checkbox"/> Kadrovske viri (FTE, št. oseb): 1 vodja projekta, 3 predstavniki občin, zunanji svetovalci
Predvideni začetek:	Junij 2025 (začetek GOI del)
Predvideni zaključek:	Decembar 2026
Način poročanja:	Redno poročanje na Razvojem kolegiju župana.



6.17. Strateški projekt št. 17: CELOVITA ENERGETSKA PRENOVA JAVNIH STAVB

Ime projekta:	Celovita energetska prenova javnih stavb
Akronim projekta:	ENERG
Prioriteta projekta:	<input type="checkbox"/> Visoka <input type="checkbox"/> Srednja <input type="checkbox"/> Nizka
Vodja projekta:	Vodja Oddelka za gospodarstvo
Člani projektne skupine:	Zaposleni na Občini Jesenice, energetske svetovalec Jesenice
Učinki projekta:	<input type="checkbox"/> Učinki na zaposlene <input type="checkbox"/> Učinki na gospodarstvo <input type="checkbox"/> Učinki na okolje <input type="checkbox"/> Ostalo
Kateri strateški cilj naslavlja projekt?	Povečati energetske samozadostnost (učinkovitost, OVE).
Kratek opis projekta:	<p>Energetska sanacija sledečih stavb v občinski lasti (prostori s katriumi razpolaga Oddelek za okolje in prostor):</p> <ul style="list-style-type: none">• Cesta Cirila Tavčarja 3b, Jesenice (pritličje)• Cesta Borisa Kidriča 37c, Jesenice (stavba)• Hrušica 55a, Hrušica (stavba)• Blejska Dobrava 44, Blejska Dobrava (polovica stavbe)• Cesta maršala Tita 18, Jesenice (pritličje in del prvega nadstropja)• Cesta maršala Tita 51, Jesenice (stavba)• Cesta maršala Tita 9, Jesenice (stavba)• Cesta maršala Tita 78, Jesenice (arhivi)• Mencingarjeva ulica 1, Jesenice (stavba)• Dom Pristava, (stavba)• KS v Planini pod Golico (del stavbe)• OŠ Poldeta Stražišarja Jesenice <p>Izvesti je potrebno ukrepe za zagotovitev energetske ustreznosti določene v Pravilniku o učinkoviti rabi energije v stavbah (npr. izolacija fasade, izolacija strehe, hidro in toplotna izolacija temeljev, vgradnja energetske varčnih oken, izdelava centralnega prezračevanja za celotno stavbo...).</p>
Projektne omejitve in tveganja:	1.Pomanjkanje sredstev. 2.Pridobitev dovoljenj (problem solastnine in soglasij solastnikov).
KPI projekta:	1. Nižji stroški obratovanja 2. Površina izoliranih stavb 3. Letni prihranek energije po prenovi 4. Zmanjšanje izpustov CO ₂
Projektne viri:	<input type="checkbox"/> Finančni viri: 50.000-100.000 evrov (projektne dokumentacije), 0.5-1 mio evrov izvedba za posamezni objekt <input type="checkbox"/> Kadrovske viri: 2 sodelavca Oddelka za okolje in prostor in zunanji izvajalci (priprava investicijske in projektne dokumentacije + izvedba)
Predvideni začetek:	april 2029
Predvideni zaključek:	december 2035
Način poročanja:	Redno poročanje na Razvojem kolegiju župana.



6.18. Strateški projekt št. 18: PROTI-POPLAVNI IN PROTI-PLAZOVNI UKREPI IN CENTER ZA ZAŠČITO IN REŠEVANJE

Ime projekta:	Proti-poplavni in proti-plazovni ukrepi in Center za zaščito in reševanje
Akronim projekta:	VARNO
Prioriteta projekta:	<input type="checkbox"/> Visoka <input type="checkbox"/> Srednja <input type="checkbox"/> Nizka
Vodja projekta:	Poveljnik CZ
Člani projektne skupine:	OJ, CZ, GARS, PGD
Učinki projekta:	<input type="checkbox"/> Učinki na prebivalstvo <input type="checkbox"/> Učinki na gospodarstvo <input type="checkbox"/> Učinki na okolje <input type="checkbox"/> Ostalo
Kateri strateški cilj naslavlja projekt?	Povečati odpornost občine na podnebne spremembe (poplave, plazovi, erozija)
Kratek opis projekta:	<p>Povečevanje odpornosti občine na podnebne spremembe zahteva celostni pristop na področjih poplav, plazov in erozije ter vzpostavitve modernega centra za zaščito in reševanje.</p> <p>Proti-plazovno delovanje zajema ukrepe za preprečevanje plazov kot so Spremljanje in analiza tveganja za zemeljske plazove, Sprememba prostorskih načrtov za omejitev urbanizacijo na območjih občutljivih na plazenje, Gradnja podpornih struktur za preprečitev premikov zemlje in Stabilizacija pobočij z zasaditvijo avtohtonih rastlin. Obvladovanje poplav vključuje Vzdrževanje in izboljšanje infrastrukture za odvajanje vode, Spodbujanje trajnostnega upravljanja površinskih voda in Uvajanje zgodnjega opozorilnega sistema in izobraževanje prebivalcev o ukrepih ob poplavah. Za obvladovanje erozije bodo uporabljene naravne metode za zaščito tal, Sprememba prostorskih načrtov za omejitev urbanizacije na območjih občutljivih na erozijo in Spodbujanje kmetijskih praks za ohranitev avtohtonega rasti in trajnostno obdelavo tal.</p> <p>Vzpostavitev modernega centra za Zaščito in reševanje bo zagotovila večjo požarno varnost, boljšo varnost na železnicah in cestah, boljše obvladovanje industrijskih in naravnih nesreč ter hitrejši odziv in obnova. Center bo vzpostavljen na območju GARS-a.</p>
Projektne omejitve in tveganja:	1. Pomanjkanje sredstev.
KPI projekta:	1. Število izvedenih ukrepov 2. Nov center
Projektne viri:	<input type="checkbox"/> Finančni viri: Lastni viri v omejenem obsegu, RS proračun, evropski razpisi (1.500.000 evrov) <input type="checkbox"/> Kadrovske viri: OJ, GARS, CZ, PGD
Predvideni začetek:	2025
Predvideni zaključek:	2035 (Protipoplavni in proti plazovni ukrepi – kontinuirano)
Način poročanja:	Redno poročanje na Razvojem kolegiju župana.

TOČKA 4

**Predlog za razrešitev in imenovanje nove članice
Statutarno pravne komisije**

PREDLAGATELJICA: Komisija za mandatna vprašanja, volitve in imenovanja
POROČEVALEC: Džeki (Dževad) Halilov, predsednik Komisije

VOLITVE IN IMENOVANJA PREDLOG ZA RAZREŠITEV IN IMENOVANJE NOVE ČLANICE STATUTARNO PRAVNE KOMISIJE

1. ZAKONSKA PODLAGA

[Zakon o lokalni samoupravi](#) (Uradni list RS, št. 94/2007 – uradno prečiščeno besedilo, 76/2008, 79/2009, 51/2010, 40/2012 – ZUJF, 14/2015 – ZUUJFO, 11/2018 – ZSPDLS-1, 30/2018, 61/2020 – ZIUZEOP-A in 80/2020 – ZIUOOPE), [Statut Občine Jesenice](#) (Ur. list RS, št. 101/2015 in 28/2025) ter [Poslovnik o delu Občinskega sveta Občine Jesenice](#) (Ur. list RS, 2/2016, 134/2023, 4/2024 in popr. 18/2024).

2. OBRAZLOŽITEV

Članica statutarno pravne komisije, Maja Križnar, je dne 18. 6. 2025 posredovala pisno izjavo, da odstopa z mesta članice Komisije, ki je na podlagi 72. člena Poslovnika o delu Občinskega sveta Občine Jesenice imenovana izključno izmed članov občinskega sveta.

Skladno z dogovorom med predstavniki političnih strank in neodvisnih list z mandatom v Občinskem svetu Občine Jesenice z dne 8. 12. 2022 mesto članice Statutarno pravne komisije pripada Slovenski demokratični stranki.

Politična stranka SDS je posredovala predlog, da se za članico Statutarno pravne komisije imenuje Antonijo Gasar, ki je članica Občinskega sveta Občine Jesenice.

3. PREDLOG SKLEPA

Na podlagi 14. člena Statuta občine Jesenice (Ur. list RS, št. 101/2015 in 28/2025) ter 74. in 130. člena Poslovnika o delu Občinskega sveta Občine Jesenice (Ur. list RS, 2/2016, 134/2023, 4/2024 in popr. 18/2024), Komisija za mandatna vprašanja, volitve in imenovanja Občinskemu svetu Občine Jesenice predlaga v sprejem

SKLEP 1:

Komisija za mandatna vprašanja, volitve in imenovanja predlaga Občinskemu svetu Občine Jesenice, da Majo Križnar z iztekom dne 24. 9. 2025 razreši z mesta članice Statutarno pravne komisije.

SKLEP 2:

Komisija za mandatna vprašanja, volitve in imenovanja predlaga Občinskemu svetu Občine Jesenice, da Antonijo Gasar z dnem 25. 9. 2025 imenuje za članico Statutarno pravne komisije.

Pripravila:
Mojca Levstik

Džeki (Dževad) Halilov, l.r.
PRESEDNIK KOMISIJE ZA MANDATNA
VPRAŠANJA, VOLITVE IN IMENOVANJA

Številka: 032-2/2025
Datum: 28. 8. 2025

TOČKA 5

Predlog za imenovanje predsednice Odbora za okolje in prostor ter gospodarjenje z nepremičninami in članice Komisije za mandatna vprašanja, volitve in imenovanja

PREDLAGATELJICA: Komisija za mandatna vprašanja, volitve in imenovanja
POROČEVALEC: Džeki (Dževad) Halilov, predsednik Komisije

VOLITVE IN IMENOVANJA
PREDLOG ZA IMENOVANJE PREDSEDNICE ODBORA ZA OKOLJE IN PROSTOR
TER GOSPODARJENJE Z NEPREMIČNINAMI IN ČLANICE KOMISIJE ZA
MANDATNA VPRAŠANJA, VOLITVE IN IMENOVANJA

1. ZAKONSKA PODLAGA

[Zakon o lokalni samoupravi](#) (Uradni list RS, št. 94/2007 – uradno prečiščeno besedilo, 76/2008, 79/2009, 51/2010, 40/2012 – ZUJF, 14/2015 – ZUUJFO, 11/2018 – ZSPDLS-1, 30/2018, 61/2020 – ZIUZEOP-A in 80/2020 – ZIUOOPE), [Zakon o lokalnih volitvah](#) (Ur. list RS, št. 94/07 – uradno prečiščeno besedilo, 45/08, 83/12, 68/17 in 93/20 – odl. US), [Statut Občine Jesenice](#) (Ur. list RS, št. 101/2015 in 28/2025) ter [Poslovnik o delu Občinskega sveta Občine Jesenice](#) (Ur. list RS, 2/2016, 134/2023, 4/2024 in popr. 18/2024).

2. OBRAZLOŽITEV

Član Občinskega sveta Občine Jesenice, predsednik Odbora za okolje in prostor ter gospodarjenje z nepremičninami in član Komisije za mandatna vprašanja, volitve in imenovanja, Andrej Vastl, je dne 17. 2. 2025 posredoval pisno izjavo, da odstopa s funkcije člana Občinskega sveta Občine Jesenice.

Občinski svet Občine Jesenice je na 18. redni seji dne 26. 3. 2025 sprejel ugotovitveni sklep, da zaradi predčasnega prenehanja mandata člana Občinskega sveta Občine Jesenice z dnem 17. 2. 2025 Andreju Vastlu predčasno prenehata tudi funkcija predsednika Odbora za okolje in prostor ter gospodarjenje z nepremičninami in funkcija člana Komisije za mandatna vprašanja, volitve in imenovanja.

Slovenska demokratska stranka je bila na podlagi 393. in 394. sklepa Občinskega sveta Občine Jesenice z dne 26. 3. 2025 pozvana, da posreduje nov predlog za imenovanje predsednika Odbora za okolje in prostor ter gospodarjenje z nepremičninami in nov predlog za imenovanje člana Komisije za mandatna vprašanja, volitve in imenovanja. Na podlagi dogovora med predstavniki političnih strank in nosilci list z mandatom v Občinskem svetu Občine Jesenice z dne 8. 12. 2022 politični stranki SDS namreč pripadata tako mesto predsednika Odbora za okolje in prostor ter gospodarjenje z nepremičninami, kot tudi mesto člana Komisije za mandatna vprašanja, volitve in imenovanja. Slovenska demokratska stranka je posredovala predlog, da se za predsednico Odbora za okolje in prostor ter gospodarjenje z nepremičninami imenuje Majo Križnar. Hkrati se Majo Križnar imenuje tudi za članico Komisije za mandatna vprašanja, volitve in imenovanja.

3. PREDLOG SKLEPA

Na podlagi 14. člena Statuta občine Jesenice (Ur. list RS, št. 101/2015 in 28/2025) ter 74. in 130. člena Poslovnika o delu Občinskega sveta Občine Jesenice (Ur. list RS, 2/2016, 134/2023, 4/2024 in 18/2024), Komisija za mandatna vprašanja, volitve in imenovanja Občinskemu svetu Občine Jesenice predlaga v sprejem

SKLEP 1:

Komisija za mandatna vprašanja, volitve in imenovanja predlaga Občinskemu svetu Občine Jesenice, da Majo Križnar z dnem 25. 9. 2025 imenuje za predsednico Odbora za okolje in prostor ter gospodarjenje z nepremičninami.

SKLEP 2:

Komisija za mandatna vprašanja, volitve in imenovanja predlaga Občinskemu svetu Občine Jesenice, da Majo Križnar z dnem 25. 9. 2025 imenuje za članico Komisije za mandatna vprašanja, volitve in imenovanja.

Pripravila:
Mojca Levstik

Džeki (Dževad) Halilov, l.r.
PREDSEDNIK KOMISIJE ZA MANDATNA
VPRAŠANJA, VOLITVE IN IMENOVANJA

Številka: 032-2/2025
Datum: 28. 8. 2025

TOČKA 6

**Predlog za imenovanje predstavnikov Občine Jesenice
v Svet javnega zavoda
Gasilsko reševalna služba Jesenice**

PREDLAGATELJICA: Komisija za mandatna vprašanja, volitve in imenovanja
POROČEVALEC: Džeki (Dževad) Halilov, predsednik Komisije

VOLITVE IN IMENOVANJA

PREDLOG ZA IMENOVANJE PREDSTAVNIKOV OBČINE JESENICE V SVET JAVNEGA ZAVODA GASILSKO REŠEVALNA SLUŽBA JESENICE

1. ZAKONSKA PODLAGA

[Odlok o ustanovitvi javnega zavoda Gasilsko reševalna služba Jesenice](#) (Ur. list RS, št. 39/2018), [Statut občine Jesenice](#) (Ur. list RS, št. 101/2015 in 28/2025) ter [Poslovnik o delu Občinskega sveta Občine Jesenice](#) (Ur. list RS, 2/2016, 134/2023, 4/2024 in 18/2024).

2. OBRAZLOŽITEV

Na podlagi 6. člena Odloka o ustanovitvi javnega zavoda Gasilsko reševalna služba Jesenice Svet javnega zavoda sestavlja 7 članov, in sicer štirje predstavniki ustanovitelja, od katerih je en predstavnik poveljnik Občinskega gasilskega poveljstva (OGP) Jesenice po funkciji, en predstavnik pa poveljnik Civilne zaščite (CZ) Občine Jesenice po funkciji, en predstavnik delavcev zavoda ter dva predstavnika uporabnikov. Mandat članov Sveta zavoda traja 4 leta. Po poteku mandata so člani lahko izvoljeni še za eno mandatno obdobje. Svetu javnega zavoda začne teči mandat z dnem konstituiranja.

V. d. direktorja Gasilsko reševalne službe Jesenice je Občino Jesenice dne 16. 7. 2025 pisno obvestil, da sedanjim članom Sveta zavoda konec meseca septembra 2025 poteče mandat. 17. 7. 2025 je bil objavljen Javni poziv za evidentiranje kandidatov za predstavnike Občine Jesenice v Svet javnega zavoda Gasilsko reševalna služba Jesenice.

Na naslov Komisije za mandatna vprašanja, volitve in imenovanja sta prispela dva obrazložena predloga, in sicer za Roberta Presterela in za Božidarja Kramarja.

Po osebni predstavitvi je Komisija o predlaganih kandidatih razpravlja in glasovala na 24. redni seji dne 27. 8. 2025, ter sprejela sklep, da Občinskemu svetu Občine Jesenice predlaga, da za predstavnika Občine Jesenice v Svet javnega zavoda Gasilsko reševalna služba Jesenice imenuje Roberta Presterela in Božidarja Kramarja.

Po funkciji se v Svet javnega zavoda Gasilsko reševalna služba Jesenice imenujeta tudi poveljnik Civilne zaščite (CZ) Občine Jesenice, Igor Arh in poveljnik Občinskega gasilskega poveljstva (OGP) Jesenice, Robert Kežzar.

3. PREDLOG SKLEPA

Na podlagi 6. člena Odloka o ustanovitvi javnega zavoda Gasilsko reševalna služba Jesenice (Ur. list RS, št. 39/2018), 14. člena Statuta Občine Jesenice (Ur. list RS, št. 101/2015 in 28/2025) ter 74. člena Poslovnika o delu Občinskega sveta Občine Jesenice (Ur. list RS, 2/2016, 134/2023, 4/2024 in 18/2024) Komisija za mandatna vprašanja, volitve in imenovanja predlaga Občinskemu svetu Občine Jesenice v razpravo in sprejem naslednji

SKLEP:

Komisija za mandatna vprašanja, volitve in imenovanja predlaga Občinskemu svetu Občine Jesenice, da za predstavnike Občine Jesenice v Svet javnega zavoda Gasilsko reševalna služba Jesenice imenuje Igorja Arha, Roberta Kejžarja, Roberta Presterela in Božidarja Kramarja.

Pripravila:
Mojca Levstik

**Džeki (Dževad) Halilov, l.r.
PRESEDNIK KOMISIJE ZA MANDATNA
VPRAŠANJA, VOLITVE IN IMENOVANJA**

Številka: 014-36/2025

Datum: 28. 8. 2025

TOČKA 7

**Predlog za imenovanje predstavnice Občine Jesenice
v Svet javnega zavoda
Občinska knjižnica Jesenice**

PREDLAGATELJICA: Komisija za mandatna vprašanja, volitve in imenovanja
POROČEVALEC: Džeki (Dževad) Halilov, predsednik Komisije

VOLITVE IN IMENOVANJA

PREDLOG ZA IMENOVANJE PREDSTAVNICE OBČINE JESENICE V SVET JAVNEGA ZAVODA OBČINSKA KNJIŽNICA JESENICE

1. ZAKONSKA PODLAGA

[Odlok o ustanovitvi javnega zavoda Občinska knjižnica Jesenice](#) (Ur. list RS, št. 44/2009, 29/2011, 34/2012, 73/2012, 49/2016 in 29/2018), [Statut občine Jesenice](#) (Ur. list RS, št. 101/2015 in 28/2025) ter [Poslovnik o delu Občinskega sveta Občine Jesenice](#) (Ur. list RS, 2/2016, 134/2023, 4/2024 in 18/2024).

2. OBRAZLOŽITEV

Na podlagi 19. člena Odloka o ustanovitvi javnega zavoda Občinska knjižnica Jesenice Svet javnega zavoda sestavljajo trije predstavniki ustanovitelja, en predstavnik zaposlenih zavoda ter en predstavnik uporabnikov. Mandat članov sveta javnega zavoda traja 5 let in so po poteku mandata lahko ponovno imenovani. Svetu javnega zavoda začne teči mandat z dnem konstituiranja.

Občinski svet Občine Jesenice je na 20. redni seji dne 18. 6. 2025 že imenoval dva predstavnika Občine Jesenice v Svet javnega zavoda Občinska knjižnica Jesenice. Za imenovanje tretjega predstavnika je bil dne 2. 6. 2025 objavljen Javni poziv za evidentiranje kandidatov za predstavnike Občine Jesenice v Svet javnega zavoda Občinska knjižnica Jesenice. Na naslov Komisije za mandatna vprašanja, volitve in imenovanja je prispel en predlog, in sicer za Majo Otovič.

Komisija je o predlogu razpravljala in glasovala na 24. redni seji dne 27. 8. 2025. Po razpravi je Komisija sprejela sklep, da Občinskemu svetu Občine Jesenice predlaga, da za predstavnico Občine Jesenice v Svet javnega zavoda Občinska knjižnica Jesenice imenuje Majo Otovič.

3. PREDLOG SKLEPA

Na podlagi 19. člena Odloka o ustanovitvi javnega zavoda Občinska knjižnica Jesenice (Ur. list RS, št. 44/2009, 29/2011, 34/2012, 73/2012, 49/2016 in 29/2018), 14. člena Statuta Občine Jesenice (Ur. list RS, št. 101/2015 in 28/2025) ter 74. člena Poslovnika o delu Občinskega sveta Občine Jesenice (Ur. list RS, 2/2016, 134/2023, 4/2024 in 18/2024) Komisija za mandatna vprašanja, volitve in imenovanja predlaga Občinskemu svetu Občine Jesenice v razpravo in sprejem naslednji

SKLEP:

Komisija za mandatna vprašanja, volitve in imenovanja predlaga Občinskemu svetu Občine Jesenice, da za predstavnico Občine Jesenice v Svet javnega zavoda Občinska knjižnica Jesenice imenuje Majo Otovič.

Pripravila:
Mojca Levstik

Džeki (Dževad) Halilov, l.r.
PREDSEDNIK KOMISIJE ZA MANDATNA
VPRASHANJA, VOLITVE IN IMENOVANJA

Številka: 014-24/2025
Datum: 28. 8. 2025

TOČKA 8

**Mnenje o utemeljenosti pokrivanja območja občine
Jesenice z radijskim programom**

PREDLAGATELJ: mag. Peter Bohinec, župan občine Jesenice
POROČEVALEC: mag. Peter Bohinec, župan občine Jesenice

MNENJE O UTEMELJENOSTI POKRIVANJA OBMOČJA OBČINE JESENICE Z RADIJSKIM PROGRAMOM

1. OBRAZLOŽITEV

Agencija za komunikacijska omrežja in storitve Republike Slovenije je v Uradnem listu RS, št. 53/2025 dne 11. 7. 2025 objavila [sklep o uvedbi javnega razpisa za dodelitev radijskih frekvenc za analogno zvokovno radiodifuzijo – splošni 2025/1](#). Predmet javnega razpisa je tudi frekvenca Jesenice 89,8 MHz.

Ponudnik, ki bo svoji ponudbi priložil pozitivno mnenje pristojnega organa občine, bo na javnem razpisu dodatno točkovan. Na naslov Občinskega sveta Občine Jesenice so bile s tem namenom posredovane prošnje Radia Center Slovenija, Radia Ognjišče in Radia Triglav za izdajo pozitivnega mnenja o utemeljenosti pokrivanja območja občine s ponujenim programom.

2. PREDLOG SKLEPOV

Na podlagi 14. člena Statuta Občine Jesenice (Ur. list RS, št. 101/2015 in spr.) in 119. člena Poslovnika o delu Občinskega sveta Občine Jesenice (Ur. list RS, št. 2/2016 in spr.) predlagam v razpravo in sprejem

SKLEP 1:

Občinski svet Občine Jesenice meni, da je utemeljeno, da je območje občine Jesenice pokrito s signalom radijskega programa Radio Center Slovenija.

SKLEP 2:

Občinski svet Občine Jesenice meni, da je utemeljeno, da je območje občine Jesenice pokrito s signalom radijskega programa Radio Ognjišče.

SKLEP 3:

Občinski svet Občine Jesenice meni, da je utemeljeno, da je območje občine Jesenice pokrito s signalom radijskega programa Radio Triglav.

**mag. Peter Bohinec
ŽUPAN**

Številka: 900-5/2025
Datum: 5. 9. 2025

Priloge:

- Predlogi Radia Center, Radia Ognjišče in Radia Triglav

RADIO CENTER d.o.o.
Koprska ulica 98
1000 Ljubljana

OBČINA JESENICE
Cesta železarjev 6
4270 Jesenice

Ljubljana, 16.7.2025

Spoštovani,

prijavljamo se na javni razpis za dodelitev radijskih frekvenc za analogno zvokovno radiofuzijo, in sicer želimo slišnost radijskega programa **Radio Center Slovenija** razširiti tudi na območje vaše občine, kar bo v veliki meri prispevalo k pluralnosti medijskega prostora na tem področju.

Ker je uspeh na razpisu odvisen tudi od pozitivnega mnenja občinskega sveta o utemeljenosti pokrivanja območja vaše občine s ponujenim programom, vas prosimo za potrditev priložene izjave.

Rok za prijavo na razpis poteče z dnem 7.10.2025. Prosim vas, da nam potrjeno izjavo v najkrajšem možnem času vrnete po navadni pošti na naslov RADIO CENTER d.o.o., PE Maribor, Žitna ulica 12, 2000 Maribor, scan obrazca pa nam prosim pošljite tudi na elektronski naslov nastja.lovrec@nextmedia.si.

V pričakovanju ugodne rešitve prošnje vas lepo pozdravljamo.

RADIO CENTER d.o.o.
Direktor:
Gregor Memedović



Poslano:

- priporočeno po pošti

-po elektronski pošti na naslov: obcina.jesenice@jesenice.si

Mnenje občinskega/mestnega sveta o utemeljenosti pokrivanja območja z novim programom

Uvodno pojasnilo:

Agencija za komunikacijska omrežja in storitve Republike Slovenije je v Uradnem listu Republike Slovenije dne 11. 7. 2025 objavila sklep o uvedbi javnega razpisa za dodelitev radijskih frekvenc za analogno zvokovno radiodifuzijo – splošni 2025/1. Območje pokrivanja radijske frekvence oz. sklopa javnega razpisa Jesenice 2 89,8 MHz sega na območje Občine Jesenice.

Pozitivno mnenje Občinskega sveta Občine Jesenice o utemeljenosti pokrivanja območja občine s ponujenim programom je namenjeno ocenjevanju ponudbe za posamezen program, s katerim se je ponudnik prijavil na navedeni predmet javnega razpisa.

Izjava:

Občinski svet Občine Jesenice meni, da je utemeljeno, da je območje Občine Jesenice pokrito s signalom radijskega programa **Radio Center Slovenija**.

(kraj in datum)

(žig in podpis)

(ime in priimek podpisnika)

Občina Jesenice
Cesta železarjev 6,
4270 Jesenice

Datum: 21. julij 2025

g. župan mag. Peter Bohinec



OBČINA JESENICE
JESENICE

Prejeto: 23 -07- 2025	9405
	Pril. 1
900-5/2025-6	Vredn. 1

Zadeva: Prošnja za mnenje občinskega sveta občine Jesenice o utemeljenosti pokrivanja območja občine z radijskim programom Radio Ognjišče.

Spoštovani,

Agencija za komunikacijska omrežja in storitve RS (AKOS) je razpisala prosto FM radijsko frekvenco, ki bo pokrivala območje občine Jesenice. Razpis je objavljen v uradnem listu in na spletni strani www.akos-rs.si. Ker na področju Jesenic našega programa v analogni tehniki (FM) še ni možno sprejemati, bomo za razpisano frekvenco kandidirali.

Pri kandidaturi je zelo pomembno tudi mnenje lokalne skupnosti. Pozitivno mnenje doprinese dodatne točke pri ocenjevanju ponudb. Zato se obračamo na občinski svet občine Jesenice in prosimo za podporo.

Citiramo točko razpisa, ki opredeljuje podporo.

3.5.2.3 Mnenje občinskega sveta o utemeljenosti pokrivanja območja z novim programom

Ponudnik lahko v ponudbi predloži dokument, iz katerega je razvidno, da je občinski svet občine, na območje katere sega območje pokrivanja posamezne frekvence oz. sklopa javnega razpisa (posamezne občine so navedene v tabeli 4 pod točko 6.6 te razpisne dokumentacije), sprejel mnenje o utemeljenosti pokrivanja območja posamezne občine s ponujenim programom.

Pod točko 7.9 razpisne dokumentacije se nahaja priporočen vzorec mnenja občinskega sveta. Priporočen vzorec je predviden v pomoč ponudnikom oziroma občinskim svetom. Mnenja občinskega sveta ni nujno sprejeti in predložiti v točnem besedilu, ki je navedeno na obrazcu, prav tako ga ni potrebno predložiti v obliki

tega obrazca (lahko se npr. predloži odgovarjajoč pisni odpravek sklepa občinskega sveta ali zapisnik seje). V mnenju morajo biti vsebovani ključni elementi iz priporočenega vzorca mnenja pod točko 7.9 razpisne dokumentacije (navedba občine, navedba organa občine, nedvoumno navedeno ime radijskega programa, navedba podpisnika izjave, podpis in žig ter datum in kraj izjave) Pod točko 7.9 ponudbe lahko ponudnik izjavi

priloži tudi kakršnokoli dodatno dokumentacijo, ki dokazuje, da je občinski svet sprejel mnenje o utemeljenosti

pokrivanja območja posamezne občine s ponujenim programom.

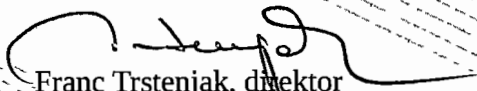
Dokument z mnenjem mora biti podpisan in žigosan s strani organa občine.

Pošiljamo vam pred-izpolnjen obrazec. Odgovorite nam lahko s tem izpolnjenim obrazcem ali s kopijo zapisnika sprejetih sklepov. Agencija dovoljuje tudi kakršno koli drugo obliko dopisa iz katerega pa mora biti razvidno, da podpora daje občinski svet, kdo je podpisnik in da je podpora namenjena našemu programu (z navedbo imena programa – torej Radio Ognjišče). Splošna podpora vsem kandidatom brez navedbe programa ne bo upoštevana pri ocenjevanju.

Obrazec oziroma dopis nam, prosimo, pošljite na naslov Radio Ognjišče, p.p. 4863, 1210 Ljubljana – Šentvid, oz na mail: marko.zupan@ognjisce.si, najkasneje do konca septembra 2025.

Kontaktna oseba na radiu je Marko Zupan, GSM: 041811884

Hvala za Vašo podporo. Po zagonu oddajnika in slišnosti našega programa na področju občine Jesenice vam bomo vedno, kot smo že tudi doslej, na voljo za sodelovanje. Pri obveščanju tako vaših občanov kot prebivalcev celotne Slovenije o dogajanju v vaši občini.



Franc Trstenjak, direktor
z ekipo sodelavcev Radia Ognjišče.



Trg Brolo 11, 6000 Koper

Mnenje občinskega sveta občine Jesenice o utemeljenosti pokrivanja območja občine z novim programom

Uvodno pojasnilo:

Agencija za komunikacijska omrežja in storitve Republike Slovenije je v Uradnem listu Republike Slovenije dne 11. 7. 2025 objavila sklep o uvedbi javnega razpisa za dodelitev radijskih frekvenc za analogno zvokovno radiodifuzijo – splošni 2025/1. Območje pokrivanja radijske frekvence oz. sklopa javnega razpisa JESENICE 89,8 MHz sega tudi na območje občine Jesenice.

Pozitivno mnenje občinskega sveta občine Jesenice o utemeljenosti pokrivanja območja občine s ponujenim programom je namenjeno ocenjevanju ponudbe za posamezen program, s katerim se je ponudnik prijavil za navedeno frekvenco oz. sklop javnega razpisa.

Izjava:

Občinski svet občine Jesenice meni, da je utemeljeno, da je območje občine Jesenice pokrito s signalom radijskega programa Radio OGNJIŠČE.



(kraj in datum)

(žig in podpis)

(ime in priimek podpisnika)



Radio Triglav Jesenice, d. o. o.
Trg Toneta Čufarja 4
4270 Jesenice
telefon: 051 654 064
www.radiotriglav.si

IŠ za DDV SI47042460

MŠ 5053102000

Vpis družbe Okrožno sodišče v Kranju, reg. vložek 1/00274/00, višina osnovnega kapitala 69 400 €

Jesenice, 25. 7. 2025

Radio Triglav Jesenice, d. o. o.
Trg Toneta Čufarja 4
4270 Jesenice



OBČINA JESENICE
JESENICE

Prejeto: - 1 -08- 2025	<i>AKOS</i>
	Prija
900-5/2025-7	Vredj.

OBČINA JESENICE
Občinski svet
Cesta železarjev 6
4270 Jesenice

Datum: 25. 7. 2025

ZADEVA: Prošnja za izdajo pozitivnega mnenja o pokrivanju občine Jesenice z radijskim programom Radio Triglav

Spoštovane članice in člani občinskega sveta!

Družba Radio Triglav Jesenice, d. o. o. oddaja radijski program Radio Triglav. Gre za lokalni radijski program z dolgo tradicijo, neprekinjeno oddaja že od 5. januarja leta 1965.

Program Radio Triglav je eden od medijev, ki delujejo v gorenjski regiji in hkrati edini radijski program na Zgornjem Gorenjskem. Žal pa Radio Triglav ni mogoče slišati v vseh občinah. Med občinami, kjer program Radio Triglav ni več najbolje slišen, je žal tudi Občina Jesenice, kjer je sedež izdajatelja medija. Slišnost se je poslabšala po odvzemu frekvence 89,90 MHz, ki je pokrivala prav mesto Jesenice.

Po več letih čakanja in večkratnih naših pozivih je Agencija za komunikacijska omrežja in storitve Republike Slovenije (AKOS) objavila razpis, ki bo omogočil pokrivanje nekaterih območij, kjer danes številni radijski programi niso slišni oziroma so slabo slišni. Med temi je tudi območje občine Jesenice. AKOS je objavil razpis (Uradni list Republike Slovenije, z dne 11. 7. 2025, objava sklepa o uvedbi javnega razpisa za dodelitev radijskih frekvenc za analogno zvokovno radiodifuzijo – splošni 2025/1).

Želimo si, da bi bil Radio Triglav ponovno bolje dostopen tudi prebivalcem občine Jesenice. Pri kandidiranju za frekvenco pa je pomembno tudi pozitivno mnenje občinskega sveta.

Zato se s prošnjo za izdajo pozitivnega mnenja o pokrivanju občine Jesenice z radijskim programom Radio Triglav obračamo na vas, spoštovane članice in člani občinskega sveta.


Upamo, da bomo s pridobitvijo nove frekvence uspeli nadomestiti slabšo slišnost, ki je nastala z odvzemom frekvence, na kateri smo desetletja dolgo oddajli naš program.

V kolikor ocenjujete, da želite zastaviti dodatna vprašanja ali pa izvedeti kaj več, se seje občinskega sveta ko boste obravnavali izdajo mnenja, udeležimo tudi mi. Tako lahko neposredno odgovorimo na vsa vaša morebitna vprašanja. Seveda pa ostajamo na voljo tudi sicer.

Mnenje bi potrebovali najpozneje do 15. 09. 2025, saj moramo popolno vlogo skupaj z vašim mnenjem oddati v roku, določenem s strani AKOS.

V upanju, da nas boste z izdajo pozitivnega mnenja podprli in prebivalcem občine Jesenice omogočili poslušanje Radia Triglav vas vljudno pozdravljam.

S spoštovanjem,
Nataša Harej, direktorica
Radio Triglav Jesenice, d. o. o.



Radio Triglav

Priloga:

- ***priporočen vzorec mnenja občinskega sveta – objavljeno AKOS.***

Dokument z mnenjem mora biti podpisan in žigosan s strani organa občine.

RADIO TRIGLAV JESENICE, d.o.o.
Trg Toneža Čufarja 4, 4270 Jesenice

PRIPOROČEN VZOREC!

Mnenje občinskega/mestnega sveta o utemeljenosti pokrivanja območja z novim programom

Uvodno pojasnilo:

Agencija za komunikacijska omrežja in storitve Republike Slovenije je v Uradnem listu Republike Slovenije dne 11. 7. 2025 objavila sklep o uvedbi javnega razpisa za dodelitev radijskih frekvenc za analogno zvokovno radiodifuzijo – splošni 2025/1. Območje pokrivanja radijske frekvence oz. sklopa javnega razpisa Jesenice 2 89,8 MHz¹ sega na območje **Občine² Jesenice**.

Pozitivno mnenje Občinskega sveta³ **Občine Jesenice** o utemeljenosti pokrivanja območja občine s ponujenim programom je namenjeno ocenjevanju ponudbe za posamezen program, s katerim se je ponudnik prijavil na navedeni predmet javnega razpisa.

Izjava:

Občinski svet Občine Jesenice meni, da je utemeljeno, da je območje Občine Jesenice pokrito s signalom radijskega programa **RADIO TRIGLAV⁴**.

(kraj in datum)

(žig in podpis)

(ime in priimek podpisnika)

¹ Ime radijske frekvence oz. sklopa javnega razpisa, glej točko 1 razpisne dokumentacije

² Občina ali Mestna občina (velja tudi v nadaljevanju obrazca).


³ Občinski ali Mestni svet (velja tudi v nadaljevanju obrazca).

⁴ Navedba imena radijskega programa. Radijski program mora biti imenovan nedvoumno, pri čemer se upošteva tudi nedvoumno imenovanje programske radijske mreže ali skupnega regionalnega radijskega programa, če sta vključena v posamezni program.

OBČINA JESENICE

CESTA ŽELEZARJEV 6

4270 JESENICE



TOČKA 9

Vprašanja in pobude

**ODGOVOR NA 396. VPRAŠANJE TADEJA KRIŽAJA – 20. REDNA SEJA
OBČINSKEGA SVETA OBČINE JESENICE Z DNE 18. 6. 2025**

Vprašanje:

Pred časom je posredoval slike iz občinske ceste na Lipcah (proti kampu Perun), ki se je zapirala s čezcestnim trakom. Sedaj so namesto traku po cesti postavljeni stožci, zato ga zanima, v kateri fazi reševanja je navedena problematika.

Odgovor:

Predmetno prijavo je MIR obravnaval in je bil trak po našem posredovanju odstranjen. Glede na opisano bomo preverili, kaj je s stožci.

Pripravil:

Gregor Jarkovič, mag.

**ODGOVOR NA 397. POBUDO JANEZA MARINČIČA – 20. REDNA SEJA
OBČINSKEGA SVETA OBČINE JESENICE Z DNE 18. 6. 2025**

Pobuda:

Občinski svet je na prejšnji seji potrdil povišanje cen za urejanje zelenic. Na Hrušici je JEKO pokosil brežine pod bloki, vendar pa te trave potem niso počistili in je ostala po brežinah. Dobil je odgovor, da ta pokošena trava predstavlja neke vrste gnojilo, vendar pa so po drugi strani zelenice ob Cesti maršala Tita pokošene in počiščene. Daje pobudo, da naj JEKO v bodoče pokošeno travo tudi pospravi.

Odgovor:

Odgovor JEKO, d.o.o., Jesenice je v prilogi.

**ODGOVOR NA 398. POBUDO EVE MLAKAR – 20. REDNA SEJA
OBČINSKEGA SVETA OBČINE JESENICE Z DNE 18. 6. 2025**

Pobuda:

Prosi za odgovor na njeno pobudo, ki jo je podala na prejšnji seji Občinskega sveta. Pri odgovoru na 380. pobudo gre namreč samo za navajanje zakonodaje, katera ji je poznana. Pobuda se je nanašala na spremembo odloka v delu, kjer je določena pristojnost za potrjevanja cen vrtca, ter na stališče Občine, zakaj se ni poslužila subvencioniranja tako, kot nekatere izmed občin, kjer so se potrjevale nove cene vrtca. Minister Props je namreč javno povedal, da je bila povprečnina dovolj povišana in da so sredstva menda bila namenjena za dvige plač kadra v vrtcih, ki se prelivajo v ceno.

Odgovor:

Glede odgovora na pobudo iz prejšnje seje Občinskega sveta dodajamo dodatno pojasnilo, ki je bilo zaproseno na 20. seji Občinskega sveta Občine Jesenice.

Kot smo že pojasnili v prejšnjem odgovoru, Zakon o vrtcih določa, da ceno programa določi pristojni organ občine ustanoviteljice oziroma koncedentke. Pristojni organi občine so občinski svet, župan in nadzorni odbor. V skladu z veljavno zakonodajo je župan Občine Jesenice sprejel sklep o določitvi cen programov Vrtca Jesenice. Obenem smo za mnenje zaprosili tudi pristojno ministrstvo.

Kot smo že pojasnili v prejšnjem odgovoru, je bila Občina Jesenice zaradi znatnih sprememb stroškov poslovanja vrtca primorana pristopiti k prilagoditvi cen, pri čemer je bila odločitev sprejeta na podlagi strokovne finančne analize ter v skladu z veljavno metodologijo.

Cene vrtcev so zvišale tudi Občina Kranjska Gora, Občina Žirovnica, Občina Radovljica, Občina Bled, Občina Kranj ter številne druge slovenske občine. Občina Tržič cen sicer ni dvignila, vendar so programi, ki veljajo od 1. 11. 2024, dražji v oddelkih drugega starostnega obdobja in v kombiniranih oddelkih. Prav tako je cena živil višja od tiste, ki jo je določila Občina Jesenice.

Skupnost občin Slovenije je opozorila, da vlada v zvezi s povprečnino navaja zavajajoče podatke. Cena vrtca v Občini Jesenice je v primerjavi z drugimi vrtci med nižjimi. Občina Jesenice staršem nudi tudi dodatne ugodnosti – pri izračunu subvencionirane cene vrtca se upošteva tudi strošek stanovanjskega kredita. Poleg tega lahko starši v času poletnih počitnic uveljavijo rezervacijo za otroka, ki vrtca v tem času ne obiskuje.

V kolikor so še dodatne nejasnosti pa smo vam vedno na voljo.

Pripravila:

Mateja Drobič

**ODGOVOR NA 399. POBUDO IRME JAGURDŽIJA LIČINA – 20. REDNA
SEJA OBČINSKEGA SVETA OBČINE JESENICE Z DNE 18. 6. 2025**

Pobuda:

Prosi, da ji Medobčinski inšpektorat in redarstvo posreduje točno specifikacijo predlogov za postavitve radarjev na posameznih lokacijah ter kakšne so bile obravnave teh pobud, vključno s pobudo za postavitve radarja na Blejski Dobravi.

Odgovor:

MIR tovrstnih pobud ne obdeluje. Sodelujemo po potrebi, le kot strokovna služba. Načeloma gredo vse pobude s področja prometnih ureditev na SPV.

Pripravil:

Gregor Jarkovič, mag.

**ODGOVOR NA 400. VPRAŠANJE MARKA ZUPANČIČA – 20. REDNA SEJA
OBČINSKEGA SVETA OBČINE JESENICE Z DNE 18. 6. 2025**

Vprašanje:

Glede gorenjske regijske bolnišnice je bilo izvedeno že kar nekaj aktivnosti tudi v sodelovanju z župani sosednjih občin. Zanima ga, kakšne aktivnosti so predvidene v nadaljevanju za umestitev gorenjske regijske bolnišnice.

Ustni odgovor župana mag. Petra Bohinca na 20. seji Občinskega sveta dne 18. 6. 2025:

Še vedno se čaka na sestanek na ministrstvu glede pritožbe na umestitev gorenjske regijske bolnišnice. Z župani je dogovorjeno, da se bodo aktivnosti izvajale vsak mesec, tako da se bo ves čas opozarjalo, zakaj je potrebno na Jesenicah bolnico obdržati in jo nadgraditi v regijsko.

**ODGOVOR NA 401. VPRAŠANJE TOMAŽA TOMA MENCINGERJA – 20.
REDNA SEJA OBČINSKEGA SVETA OBČINE JESENICE Z DNE 18. 6. 2025**

Vprašanje:

Krajani zelo pohvalijo kulturne dogodke, ki so bili v zadnjem času organizirani na Jesenicah. Se je pa v povezavi s temi prireditvami zgodilo tudi kar nekaj neljubih dogodkov. Pred tremi tedni se je zgodil incident, tako da je občan celo končal v Splošni bolnišnici Jesenice. Po Kulturni mavrici se je v jutranjih urah zgodila prometna nesreča s smrtnim izidom, ravno tako pa je policija morala posredovati na kulturnem dogodku, ki je bil izveden pretekli teden. Prosi za bolj konkretne podatke, kaj se je dogajalo na teh dogodkih.

Ustni odgovor župana mag. Petra Bohinca na 20. seji Občinskega sveta dne 18. 6. 2025:

Kulturna mavrica in tudi ostale kulturne prireditve v letošnjem letu so bile zelo dobro izvedene in tudi zelo obiskane. Nesreča, ki je bila omenjena, ni v povezavi s kulturno prireditvijo, ostali dogodki pa mu niso poznani. Je pa pri vseh takih primerih potrebno upoštevati tudi določila o varstvu osebnih podatkov.

**ODGOVOR NA 402. VPRAŠANJE TOMAŽA TOMA MENCINGERJA – 20.
REDNA SEJA OBČINSKEGA SVETA OBČINE JESENICE Z DNE 18. 6. 2025**

Vprašanje:

Ljudje ga sprašujejo, kdo po Jesenicah barva klopce. V preteklosti se je to izvajalo preko Srednje šole Jesenice, ki je v sodelovanju z Zavodom za šport in podjetjem JEKO v času prakse poskrbela za obnovo teh klopi. Potrebno je določiti nek vrstni red obnove teh klopi in izbrati enotne barve.

Odgovor:

Vzdrževanje klopi, ki se čez zimo skladiščijo, poteka enkrat letno na podlagi naročila, in sicer pred njihovo ponovno namestitvijo v začetku maja. V tem času se klopi prebarvajo ter po potrebi nadomestijo poškodovane ali dotrajane letve. Trajno nameščene klopi, ki ostajajo na svojih lokacijah skozi vse leto, se vzdržujejo po potrebi – na podlagi pobud občanov, obvestil izvajalca JEKO (najpogosteje zaradi vandalizma) ali opažanj na terenu.

Barvna shema je sicer enotna: v naravnih okoljih prevladuje temno zelena barva, v mestnih območjih pa bela. Zadnje obnovljene klopi na Razgledni poti so bile pobarvane v svetlejši odtenek zelene, skladno z barvo prve klopi na trasi, ki jo je samoiniciativno obnovila Neodvisna lista Za boljše Jesenice.

Pripravil:

Miha Katnik

**ODGOVOR NA 403. VPRAŠANJE DR. URŠKE RAVNIK VERBIČ – 20. REDNA
SEJA OBČINSKEGA SVETA OBČINE JESENICE Z DNE 18. 6. 2025**

Vprašanje:

Krajani Potok bi si želeli, da se radar postavi tudi na glavni cesti skozi Potoke, vendar je problematika verjetno enaka kot na Kočni, saj gre tudi v tem primeru za državno cesto. Glede na podatek, ki ga je predstavil vodja MIR, da že postavitve table »VI VOZITE« bistveno pripomore k upočasnitvi prometa, jo zanima, ali je tudi za postavitve te table na državni cesti enak postopek, ali ima morda v tem primeru Občina kaj več pristojnosti.

Odgovor:

Na MIR-u se strinjamo, da je državna cesta mimo naselja Potoki tako zaradi hitrosti kot zaradi nezadostne infrastrukturne urejenosti nevarna predvsem za šibkejšje udeležence v prometu. Vašo pobudo bomo posredovali na pristojno ministrstvo in policijo, saj MIR na tej cesti ne sme izvajati meritev hitrosti in ostalih pooblastil, ker gre za državno cesto izven naselja.

Pripravil:

Gregor Jarkovič, mag.

**ODGOVOR NA 404. VPRAŠANJE TADEJA KRIŽAJA – 20. REDNA SEJA
OBČINSKEGA SVETA OBČINE JESENICE Z DNE 18. 6. 2025**

Vprašanje:

Zanima ga, v kateri fazi je postopek za obnovo ceste čez Kočno, v sklopu katere naj bi se izvedel tudi pločnik. Hkrati ga zanima, kdaj bi bilo možno na Kočni realizirati postavitve ekološkega otoka.

Ustni odgovor mag. Vere Djurić Drozdek na 20. seji Občinskega sveta dne 18. 6. 2025:

Čez Kočno poteka regionalna cesta R3, zato je dogovorjeno, da v primerih, ko država obnavlja cesto, Občina poskrbi za pločnik in ostalo pripadajočo infrastrukturo. V zadnjih dveh letih je Občina pridobila vsa soglasja in tudi projektno dokumentacijo. 10 dni nazaj je Občina pridobila tudi gradbeno dovoljenje za pločnik in ostalo pripadajočo infrastrukturo. To dovoljenje je bilo v seznanitev posredovano tudi na DRSI, saj je bil do sedaj njihov odgovor vedno v smislu, da obnova te ceste zaenkrat ni v državnih načrtih. Vsa ta pojasnila so bila vedno posredovana v vednost tudi KS Blejska Dobrava.

Odgovor:

Ekološki otok na Kočni se bo urejal sočasno z ureditvijo pločnika in obnovo regionalne ceste R3.

**ODGOVOR NA 405. POBUDO VLADA MLINARCA – 20. REDNA SEJA
OBČINSKEGA SVETA OBČINE JESENICE Z DNE 18. 6. 2025**

Pobuda:

Seja Občinskega sveta traja toliko časa, dokler jo župan ne zaključi. Popolnoma neodgovorno je, da svetniki sejo zapuščajo preden se le-ta zaključi, zato predlaga, da se jih naslednjič opomni, da naj bodo na seji prisotni do njenega zaključka.

Odgovor:

S pobudo se strinjamo, tako da bomo ob naslednji spremembi Poslovnika o delu Občinskega sveta Občine Jesenice predlagali, da se sejnina izplača za prisotnost na celotni seji Občinskega sveta.

Pripravila:

mag. Vera Djurić Drozdek

**ODGOVOR NA 406. VPRAŠANJE MATEJE BAN – 20. REDNA SEJA
OBČINSKEGA SVETA OBČINE JESENICE Z DNE 18. 6. 2025**

Vprašanje:

Na Slovenskem Javorniku je ob cesti dovoljena prodaja sadja na stojnici. Gospa, ki prodaja na tej stojnici, je na tej lokaciji prisotna cel dan, s tem, da na tem območju ni niti sanitarij, niti vode. Sprašuje, kakšen je v tem primeru higienski minimum, kje so njene osnovne človekove pravice, ter ali inšpekcija oz. občinsko redarstvo kdaj pogleda, kaj se dogaja na tej lokaciji.

Ustni odgovor mag. Vere Djurić Drozdek na 20. seji Občinskega sveta dne 18. 6. 2025:

V tem primeru je v pristojnosti Občine zgolj to, da določi javno površino na kateri se lahko izvaja prodaja. Vse ostalo navedeno je v pristojnosti drugih inšpekcijskih služb.

**ODGOVOR NA 407. VPRAŠANJE NEODVISNE LISTE ZA BOLJŠE JESENICE –
20. REDNA SEJA OBČINSKEGA SVETA OBČINE JESENICE Z DNE 18. 6.
2025**

Vprašanje:

Glavna cesta na Plavžu od Titove 71 proti sodišču je v obupnem stanju, saj imate občutek, kot bi se vozili po »jogiju«. Kdaj država namerava obnoviti omenjeni odsek?

Odgovor:

Odgovor Direkcije RS za infrastrukturo je v prilogi.

**ODGOVOR NA 408. VPRAŠANJE NEODVISNE LISTE ZA BOLJŠE JESENICE –
20. REDNA SEJA OBČINSKEGA SVETA OBČINE JESENICE Z DNE 18. 6.
2025**

Vprašanje:

V parku pri nekdanjem vrtcu Podmežaklo (Kurji vasi) je bila včasih klopca ob pitniku. Sedaj je ni. Ali se jo lahko postavi nazaj?

Odgovor:

Omenjena klop ob pitniku v brezovem parku ob KS Podmežakla je bila stalno umeščena na lokacijo in se za čas zime ni odstranjevala. Ob pregledu terena smo ugotovili, da klop dejansko manjka. Predvidevamo, da je bila odtujena.

Klop bomo nadomestili z novo, in sicer iz sredstev, namenjenih urejanju javnih površin. Nadomestitev bo izvedena v sklopu naročila urbane opreme, ki ga pripravljamo za potrebe realizacije participativnega proračuna Krajevne skupnosti Hrušica, v okviru katerega se letos nameščajo nove klopi in koši znotraj te krajevne skupnosti.

Pripravil:

Miha Katnik

**ODGOVOR NA 409. VPRAŠANJE NEODVISNE LISTE ZA BOLJŠE JESENICE –
20. REDNA SEJA OBČINSKEGA SVETA OBČINE JESENICE Z DNE 18. 6.
2025**

Vprašanje:

V petek 13. 6. 2025 je bil sestanek z DRSI-jem in nas zanima, ali se je kaj dogovorilo glede pločnika na Potokih?

Odgovor:

Predvideni sestanek, ki je bil dogovorjen na dan srede 11. junija 2025 v Ljubljani, je bil s strani DRSI odpovedan. Obveščeni smo bili, da bo določen nov datum po dopustih.

Pripravila:

mag. Valentina Gorišek

**ODGOVOR NA 410. VPRAŠANJE NEODVISNE LISTE ZA BOLJŠE JESENICE –
20. REDNA SEJA OBČINSKEGA SVETA OBČINE JESENICE Z DNE 18. 6.
2025**

Vprašanje:

Cesta od križišča pri Acroniju do trgovine na Koroški Beli je v slabem stanju: luknje, grbine ipd. Isto velja za pločnike. Če v bližnji prihodnosti ni načrtov za obnovo komunalne infrastrukture na tem območju občine, ali obstaja možnost, da se vsaj preplasti cesta in obnovi pločnike?

Odgovor:

V zaledju Koroške Bele bodo v roku enega leta potekala večja gradbena dela na območju zemeljskega plazu, v okviru katerih bodo izvedeni obsežnejši zaščitni ukrepi. Zaradi pričakovane povečane obremenitve lokalne ceste in s tem povezane obrabe v času izvajanja teh del rekonstrukcija ceste trenutno ni smiselna.

Po zaključku omenjenih del bo pobuda za obnovo lokalne ceste ponovno obravnavana z vidika vključitve v načrt investicij in v proračun. Občina Jesenice cestne odseke vedno obnavlja celostno, kar pomeni, da se vozišče obnavlja skupaj s pripadajočo komunalno infrastrukturo, kadar je ta dotrajana. Takšen pristop preprečuje podvajanje stroškov in dodatna razkopavanja ter omogoča dolgoročno učinkovitejše vzdrževanje.

Do takrat se bo cesta urejala v okviru rednega vzdrževanja.

Pripravil:

Miha Katnik

**ODGOVOR NA 411. POBUDO NEODVISNE LISTE ZA BOLJŠE JESENICE –
20. REDNA SEJA OBČINSKEGA SVETA OBČINE JESENICE Z DNE 18. 6.
2025**

Pobuda:

Grmovje na križišču med Ulico heroja Verdnika in Cesto Maršala Tita (preko mostu in potem pod železnico) zakriva pogled na cesto, ki vodi iz tunela.

Prosimo, če se lahko poreže grmovje in s tem izboljša vidnost ter varnost pri vožnji naravnost proti hokejski dvorani.



Odgovor:

Grmovje, ki ovira preglednost križišča in s tem zmanjšuje prometno varnost, se nahaja na zemljišču v lasti Direkcije RS za vode (brežina reke Save). Direkcijo smo o zaraščenosti in vplivu na preglednost obvestili ter jo pozvali k odstranitvi vegetacije in izvedbi ukrepov za izboljšanje prometne varnosti na omenjeni lokaciji.

Pripravil:

Miha Katnik

Odgovor Direkcije RS za vode je v prilogi.

**ODGOVOR NA 412. POBUDO VESNE IVELJA – 20. REDNA SEJA
OBČINSKEGA SVETA OBČINE JESENICE Z DNE 18. 6. 2025**

Pobuda:

Pobuda se nanaša na nedavno in ne transparentno postavljeno merilno napravo (radar) na obvozni cesti Blejske Dobrave. Gre za poseg, ki ni bil izveden skladno z zakonodajo, brez soglasij, brez elaborata in brez sodelovanja z lokalno skupnostjo.

Z namenom preprečitve nadaljnje škode krajanom, podjetjem in ugledu občine, vas prosim, da se pobuda obravnava prioritarno!!!

OBRAZLOŽITEV:

Radarski sistem je umeščen na glavno prometno žilo, ki služi industrijski coni, pokopališču in stanovanjskemu območju. Njegova postavitve ni rezultat strokovne presoje, temveč arbitrarnega ukrepa brez komunikacije z lokalno skupnostjo. Naselje Kočna pa že več let opozarja na potrebe po nadzoru hitrosti – tam bi radar imel dejanski varovalni namen.

Predlagam, da se radar, ki je bil brez zakonske in strokovne podlage nedavno postavljen na obvozni cesti na Blejski Dobravi, v najkrajšem možnem času odstrani ter se usmeri postopek za njegovo ustrezno in zakonito umestitev na lokaciji Kočna, kjer za to obstajajo jasne varnostne potrebe in strokovna podlaga.

KLJUČNE NEPRAVILNOSTI POSTAVITVE RADARJA:

- manjka elaborat prometne varnosti
- manjka soglasje pristojne Komunalne direkcije Občine Jesenice
- ni bilo sklepa Sveta KS Blejska Dobrava
- krajan in Krajevna skupnost Blejska Dobrava niso bili obveščeni, niti vključeni
- ni nameščenih opozorilnih znakov
- radar je postavljen prometno nelogično – na mestih, kjer so nujna pospeševanja iz križišč

DODATNA OPOZORILA IN PRIPOROČILA:

Zaradi možnosti upravnih pritožb, obveščanja inšpekcij, in slabe medijske izpostavljenosti, predlagam:

- razveljavitev vseh kazni, izdanih na podlagi delovanja nezakonito postavljenega radarja
- povrnitev že plačanih glob prizadetim občanom
- preprečitev nadaljnega nezadovoljstva med krajanom, podjetji in obiskovalci

Če takojšnja odstranitev ni mogoča, predlagam kot nujni začasni ukrep, da se radar do zaključka ustreznega postopka izklopi oz. deaktivira, s čimer se prepreči dodatna materialna škoda občanom in podjetjem ter zaščiti ugled občine.

PRAVNA PODLAGA:

- Zakon o varnosti cestnega prometa (ZVCP-1): 7. člen – Občina odgovarja za zakonitost in učinkovitost ukrepov.
- Zakon o lokalni samoupravi (ZLS): 5. člen – Načelo sodelovanja s skupnostjo.
- Pravilnik o prometni signalizaciji: Ukrepi morajo biti strokovno in pravno utemeljeni.

PREDLOG UKREPOV:

- 1.) Radar na Blejski Dobravi je postavljen brez ustrezne pravne in strokovne podlage, zato se postopek razveljavi.
- 2.) Radar se odstrani oziroma prestavi na lokacijo Kočna, kjer za to obstajajo strokovno potrjene potrebe.
- 3.) Vse izdane kazni se izničijo, morebitna plačila pa povrnejo prizadetim občanom.
- 4.) Dokler se ne zaključi celoten postopek, se radar na Blejski Dobravi nemudoma deaktivira, da se prepreči nadaljnja materialna in ugledna škoda Občini Jesenice

Na podlagi zgoraj navedenega vas prosim za prioritetno obravnavo pobude!!!

Odgovor:

Za varnost na občinskih cestah je na podlagi zakona odgovorna Občina. Prometna ureditev in oprema na tem delu Blejske Dobrave je ustrezna in skladna z zakonodajo in je kot taka namenjena izboljšanju prometne varnosti. Vsi postopki o prekrških se vodijo skladno z Zakonom o prekrških in v skladu z vsemi veljavnimi protokoli. Vsakemu kršitelju je zagotovljeno sodno varstvo, če meni, da so bile njegove pravice v postopku kršene ali da gre za napačno ugotovljena dejstva očitane prekrška. O tem v nadaljevanju presojuje samo pristojna sodišča, ki odločajo o zakonitosti ukrepov prekrškovnih organov. Ukrepi v prometu na tem delu so bili realizirani in presojeni po popolnoma istih protokolih kot tudi ostale prometne ureditve v KS Blejska Dobrava in ostalih delih Občine.

Za prometno varnost na občinskih cestah je odgovorna Občina, kar ste tudi sami navedli in to odgovornost izvaja preko strokovnih institucij in oddelkov, predvsem Sveta za preventivo in varnost v prometu.

Ukrepi za umirjanje in varnost prometa na državni cesti skozi naselje Kočna so že dalj časa predmet pogovorov med upravljavcem ceste (RS) in Občino. Postopki za postavitve ohišja za stacionarni merilec hitrosti v naselju Kočna so v zaključni fazi.

Vaša dodatna opozorila in priporočila, ki govorijo o možnosti podaje upravnih pritožb, obveščanje inšpekcij, medijske izpostavljenosti so eni izmed mnogih demokratičnih institutov za katere se odločate sami po lastni vesti, tako kot (ste) so se nekateri že odločili in nas o tem ni potrebno posebej obveščati, saj nas tovrstni nadzorni organi ob obravnavi sami obvestijo in preverijo zakonitost našega ukrepanja. Pobuda o splošnem izničenju in vračilu kazni je nezakonita oz. napeljujejo organ na kaznivo ravnanje, zato se do njih ne bomo opredeljevali.

Na splošno pa je vaša pobuda vsebinsko vzeta resno in bo presojana kot vse pobude in pripombe doslej v povezavi s to konkretno zadevo.

Pripravil:

Gregor Jarkovič, mag.

mag. Peter Bohinec
ŽUPAN

**OBČINA JESENICE
OBČINSKI SVET
CESTA ŽELEZARJEV 6
4270 JESENICE**

Številka: 0/09-AN-55/2025

Datum: 26.6.2025

**ZADEVA: Odgovor na vprašanje 20. redne seje Občinskega sveta Občine Jesenice
(vprašanja in pobude številka 397. k 11. točki dnevnega reda)**

Vzdrževanje zelenih javnih površin na območju KS Hrušica zajema strojno košnjo brežin s stroji z bočnimi kosilnicami – mulčerji, ki omogočajo učinkovito in racionalno košnjo, drobljenje rastja, predvsem pa se tak način košnje izvaja z namenom zagotavljanja varnosti in zdravja pri delu zaposlenih ter racionalne porabe proračunskih sredstev, namenjenih za tovrstna dela. Pri uporabi delovne tehnologije se v prvi vrsti sledi določilom varnega dela, ki ga definira Uredba o zagotavljanju varnosti in zdravja pri delu na začasnih in premičnih deloviščih in Zakon o varnosti in zdravju pri delu ZVZD predvsem v delu temeljnih načel:

- izogibanje nevarnosti,
- nadomeščanje nevarnega dela z nenevarnim ali manj nevarnim in
- prilagajanje tehničnemu napredku,

Vsekakor bomo pobudo k odstranjevanju pokošene trave pri naslednji košnji upoštevali in košenino tudi odstranili, kar bo dodatno prispevalo k boljši urejenosti zelenih površin na tem območju.

S spoštovanjem,

Pripravil:

Adel Numanović, gr. inž.
*Vodja procesa vzdrževanja javnih površin in
pogrebno pokopaliških storitev*



Direktor:

Uroš Bučar, univ. dipl. ekon.





PDC 1719

REPUBLIKA SLOVENIJA
MINISTRSTVO ZA INFRASTRUKTURO

DIREKCIJA REPUBLIKE SLOVENIJE ZA INFRASTRUKTURO

Sektor za vzdrževanje, varstvo cest in prometno varnost

Hajdrihova ul. 2a, 1000 Ljubljana

T: 01 478 80 60

E: gp.drsi@gov.si

www.di.gov.si

Občina Jesenice
Cesta železarjev 6
4270 Jesenice

Številka: 37166-4/2025/621/679 (800)
DN št.: 8/895 iks 18889
Datum: 9. 7. 2025

Zadeva: Odgovor na vaš dopis v zvezi s pobudo, ki se nanaša na državno cesto R2 – 452, odsek 0368 Hrušica – Javornik na Jesenicah

Prejeli smo vaš dopis z dne 18. 6. 2025 v zvezi s pobudo, ki se nanaša na državno cesto R2 – 452, odsek 0368 Hrušica – Javornik na Jesenicah.

V zvezi s tem vam sporočamo, da je predmetna lokacija uvrščena v predlog plana za leto 2026. Realizacija del na terenu je odvisna od višine razpoložljivih finančnih sredstev ter prioritet.

S spoštovanjem

Pripravil:

Luka Romšek, dipl. okoljevar., inž. log.
DRI upravljanje investicij d. o. o.

Miloš Dular, univ. dipl. inž. geod.
vodja Sektorja za vzdrževanje, varstvo cest in
prometno varnost



Poslati brez prilog:
- naslovniku

V vednost:

- GGD d.d., Jezerska cesta 20, 4000 Kranj – g. Damijan Pestotnik, g. Klemen Pirc
- DRI d.o.o., Kotnikova 40, 1000 Ljubljana - g. Luka Romšek



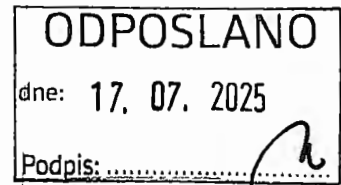


REPUBLIKA SLOVENIJA
MINISTRSTVO ZA NARAVNE VIRE IN PROSTOR

DIREKCIJA REPUBLIKE SLOVENIJE ZA VODE
Sektor območja zgornje Save

Ulica Mirka Vadnova 5, 4000 Kranj

T: 04 201 86 00
E: gp.drsv-kr@gov.si
www.dv.gov.si



Občina Jesenice
Cesta železarjev 6

4270 Jesenice

Številka: 35504-191/2025-3
Datum: 16. 7. 2025

Zadeva: Odstranitev grmovja na brežini Save zaradi zmanjšane preglednosti križišča

Z elektronskim sporočilom, z dne 30. 6. 2025, ste na Direkcijo Republike Slovenije za vode, naslovili poziv za izvedbo odstranitve grmovja na brežini Save zaradi zmanjšane preglednosti križišča, na zemljišču s parc. št. 1392/16, k. o. Jesenice.

S strani obvezne državne gospodarske javne službe urejanja voda je bil opravljen ogled predmetnega odseka vodotoka in podano poročilo terenskega ogleda. Vodotok na območju ogleda poteka po parceli št. 1392/16, k. o. 2175 – Jesenice, ki je v lasti Republike Slovenije in ima status NVJD. Vodotok je razvrščen v vode 1. reda. Na odseku dolvodno od mostu, vodotok na delu poziva pôtoka v urejeni strugi in v blagem levem zavoju. Brežine so zavarovane z visokim betonskim zidom. Po večini iz območja zavarovanja pete raste večje število dreves in grmičevja. Ob obrežni betonski zid lokalno prebivalstvo odlaga tako zeleni odpad kot gradbeni odpad. Opaziti je več suhih dreves. Na ogledu lokacije je bilo opaženo, da je dolvodno od mostu že opravljen nekaj metrski posek in odrez odvržen po brežini v vodotok. Priobalno zemljišče je v večji meri nedostopno zaradi nelegalnih posegov. Zaznanih je bilo več kršitev o katerih je bila obveščena pristojna inšpekcijska služba.

V sklopu rednih del v letu 2025 bo izvedena selektivna sečnja od naslova Ulica heroja Verdnika 2 do Ulica heroja Verdnika 40. Kljub prizadevanju, da bi izvedli selektivno sečnjo na celotnem planiranem območju, vas obveščamo, da na območju kršitev, kjer nam le te onemogočajo dostop do vodotoka, selektivna sečnja ne bo izvedena.

S spoštovanjem!

Pripravil:

Maks Blagotinšek
podsekretar



[Signature]
Janja Knific Porenta
po pooblastilu vodje Sektorja območja zg. Save

Vročiti:

- Miha.Katnik@jesenice.si po e-pošti

